

**Odbor turistiky při TJ Sokol  
Jablonec nad Jizerou  
pořádá**

**XXXIII. ročník  
dálkového pochodu**

# **KAM NEDOŠEL VELBLOUD**

**Sobota 15. září 2012**

**Pěší trasy: 12km, 23km, 30km, 50km  
Cyklo trasy: 33km, 55 km**



<https://www.facebook.com/events/388134444584261/>

*Pramen Labe je známý nejméně pět století, poněvadž kolem něj vedla prastará Česká stezka.*

*V 17. století se zde odehrál významný akt, kterým byla potvrzena příslušnost Labského pramene a jeho okolí českým pánům. Tento akt měl zlikvidovat i pohanské obřady, které se prý u pramene konaly.*

*Pramen světil s velkou slávou královéhradecký biskup Jan František Kryštof z Tellenbergu 19. září 1684. V čele velikého průvodu byl vynesena přes Krkonoše až k prameni. Jeho rekvizity nesl do těchto vzdálených a nehostinných končin velbloud. Velbloudu nepříznivé horské počasí příliš nesvědčilo. Uprostřed kopce padl a nebylo možné jej přimět k další cestě. Nezbylo než náklad z něj sejmut a na nosítkách a na bedrech nosičů dopravit k prameni.*

*Při stavbě stanů u pramene se navíc rozpoutala silná bouře, a tím byl slavnostní akt ohrožen. Vysvěcení se však uskutečnilo, živly se zklidnily a nad horami se rozzářil jasný a klidný den.*

**Prezentace:** 15. 9. 2012 v kulturním domě 6:00 – 10:30 hod.

**Občerstvení:** V cíli pravé krkonošské kyselce, na trase z vlastních zdrojů.

**Ubytování:** Ve vlastních spacích pytlících na zemi v tělocvičně, cena 35,- Kč na osobu a noc. Nutno předem objednat na tel. číslo **737 222 459**, nebo na [sokol.inj@tiscali.cz](mailto:sokol.inj@tiscali.cz), paní Hana Paloušová.

**Informace:** Jiří Šťastný, tel. **602 340 051**, [stastnyjbc@seznam.cz](mailto:stastnyjbc@seznam.cz)

**Startovné:** Děti do 15 let 15,- Kč, ostatní 30,- Kč.

**Prosba:** Pochod se koná na území **KRNAPu**, prosíme účastníky o ukázněné chování, aby se další návštěvníci těchto míst nemuseli za nás stydět a mohli vychutnat krásu naší přírody. Děkujeme.

**Ukončení pochodu v 19:00 hod.**

Pokud z jakýchkoliv důvodů nedorazíte do cíle pochodu, prosíme o zprávu pořadatelům, abychom o Vás neměli obavy.

### **Kontroly:**

- **Na Perličku (Prdek): 7:00 – 12:00 hod.,**
- **Dolní Kořenov: 7:30 – 13:00 hod.,**
- **Mumlavský vodopád: 8:30 – 14:30 hod.,**
- **Dvoračky: samokontrola, poproste o razítko na chatě Štumpovka.**

Pokud byste byli extrémně rychlí nebo naopak pomalí, pokuste se doložit průchod restaurací na trase nebo fotem v mobilu.

## **Pěší trasy**

### **12 km - převýšení 490 m**

Po silnici až na náměstí, směr Sklenařice a za mostem cca po 50 m odbočíme vpravo do kopce, po žluté značce na Přední Blansko. Cesta nás dovede na Tomášovy Vrchy. Odtud k silnici a po ní asi 200 m, odbočka vpravo Na Perličku známý jako hostinec na Prdku. (Kontrola 7 km). Po zelené značce kousek po asfaltové cestě a pak dolů, směr Paseky nad Jizerou. Možnost návštěvy Památníku zapadlých vlastenců (otevřeno 9:00–12:00, 13:00 – 16:00 hod). Průchod okolo kostela dolů po Budárce k papírně EMBA a vpravo kolem hotelu Zapadlí vlastenci, Zadním Blanskem po zelené do cíle ke KD v Jablonci n. Jizerou.

### **23 km - převýšení 1.018 m**

Souběžně s trasou 12 km Na Perličku (Kontrola 7 km) a pokračujeme po žluté, směr Štěpánka. U chaty Hvězda půjdeme na vrchol Štěpánky po modré. Pokud je rozhledna otevřená, jsou z ní krásné výhledy do kraje. Z rozhledny se vrátíme k chatě a pokračujeme po zelené, která nás dovede na Dolní Kořenov. (Kontrola 15,5 km). Půjdeme krásným údolím Jizery po modré cestě, od Mýta po Planýrce až do Pasek, dojdeme na rozcestí se zelenou značkou. A odtud dále s trasou 12 km do cíle pochodu.

### **30 km - převýšení 1.306 m**

Souběžně s trasou 12 km Na Perličku (Kontrola 7 km) pokračujeme s trasou 23 km až do Dolního Kořenova. (Kontrola 15,5 km). Dále po zelené až na Harrachovské nádraží. Zde končí trať, která je jedna z unikátů celé střední Evropy! Má uprostřed dva pásy na ozubnicová kola, které tzv. „zubačce“ pomáhají při jízdě do strmého stoupání. Sklon je větší než 12 stupňů. Od nádraží pokračujeme po červené k Harrachovu a asi po 1,5 km přejdeme na modrou, přes celý Harrachov k Mumlavskému vodopádu (Kontrola 21,7 km), po žluté na Rýžoviště, na Studenov. Po žluté značce do Rokytnice na křižovatku u Kroupů, za mostem přes Jizeru po zelené až do cíle.

### **50 km - převýšení 1.844 m**

Souběžně s trasou 12 km Na Perličku (Kontrola 7 km) a pokračujeme dále s trasou 23 km na Dolní Kořenov (Kontrola 15,5 km), s trasou 30 km k Mumlavskému vodopádu (Kontrola 21,7 km). Po modré značce na Krakonošovu snídani, zde po žluté na Voseckou boudu - po zelené k prameni Labe - Labskou boudu - po modré na rozcestí U čtyř pánů, po zelené a žluté na Dvoračky (Kontrola 37,5 km), po zelené k Ručičkám - modrou na Studenov. Dále s trasou 30 km do cíle.

## **Cyklo trasy**






### **33 km - převýšení 1.222 m**

Z Jablonce nad Jizerou přes Sklenařice, na Mexiku vpravo po silnici na směr Rejdice. Na Čermákových Rovních vpravo Na Perličku (K 8 km) Na Hvězdu a Přichovice k Motorestu na Dolní Kořenov (K 19,5 km). Shodně s pěší trasou 23 km až do Jablonce nad Jizerou.

### **55 km - převýšení 2.112 m**

Shodně s trasou 30 km až na Dolní Kořenov (K 19,5 km) Dále na Harrachovské nádraží - na Mumlavský vodopád (K 26 km) na Krakonošovu snídani. Po Kládové cestě na Ručičky, zde pokračujeme ve stoupání na Dvoračky (K 40 km), do Sedla pod Dvoračkou Exkurzní cestou na Rezek a přes Rokytnici n. Jizerou do Jablonce nad Jizerou. Cíl kulturní dům.



-  Kontrola
-  Červená
-  Modrá
-  Želena
-  Žlutá



Jablonec n. Jiz.