

Krkonošská sezona

Zajímavosti
a užitečné rady
pro návštěvníky Krkonoš



Projekt Via fabrilis je zaměřený na zachování kulturního dědictví v příhraničním území.



Několikadenní pěší
přechod Krkonoš

Nový mobilní
průvodce do kapsy

Rodí se projekty
pro rodiny
s dětmi



Historie vojenského
opevnění

Čtenářská
soutěž o ceny

Technické památky
lákají
k prohlídkám



Krkonošské cyklobusy
a oficiální turistický
web www.krkonoše.eu byly
oceněny odbornou veřejností



Regionálnímu turistickému informačnímu
centru Krkonoše byl Ministerstvem pro
místní rozvoj ČR udělen certifikát I. stupně
Českého systému kvality služeb





Úspěch

Projekty krkonošské cyklobusy a oficiální turistické webové stránky byly oceněny odborníky

V Brně na veletrzích GO & Regiontour 2014 (Mezinárodním veletrhu turistických možností v regionech) ve dnech 16.-19. 1. 2014 byly oceněny výjimečné a vysoce kvalitní počiny v oblasti cestovního ruchu v kategoriích Nejlepší jednotná kampaň, Nejlepší turistický portál, Nejlepší turistický produkt, Nejlepší cestovní kancelář, Nejlepší lázeňský a wellness balíček a Nejlepší golfový balíček.

V pěti kategoriích, které hodnotila odborná porota, splňovalo podmínky zařazení do soutěže 100 přihlášek. Do součtu hlasování bylo započítáno 10 368 platných hlasů. V odborné porotě zasedli zástupci Asociace krajů ČR, České centrály cestovního ruchu - CzechTourism, Ministerstva pro místní rozvoj ČR, Asociace cestovních kanceláří ČR, Asociace českých cestovních kanceláří a agentur, Svazu léčebných lázní ČR a také zástupci organizátorů soutěže - Veletrhy Brno a vydavatelství C.O.T. media.



Ocenění

Regionálnímu turistickému informačnímu centru Krkonoše se sídlem ve Vrchlabí (RTIC Krkonoše), které pracuje v souladu a v koordinaci se Svazkem měst a obcí Krkonoše, byl Ministerstvem pro místní rozvoj ČR udělen certifikát Českého systému kvality služeb. RTIC Krkonoše se tak historicky zařadilo mezi jednadřacet subjektů, které byly jako první certifikovány v projektu zaměřeném na zvýšení kvality služeb v tuzemském cestovním ruchu.

Ředitelka RTIC Krkonoše Klára Kroupová, která od Aleše Hozdeckého, ředitele odboru cestovního ruchu Ministerstva pro místní rozvoj ČR, převzala v Poděbradech ocenění, doplnila: „Zapojili jsme se do hodnotícího systému, protože nám záleží na dobře odvedené práci. Splnili jsme požadavky pro udělení certifikátu prvního stupně Českého systému kvality služeb. Za kolektiv pracovníků Re-



gionálního infocentra musím konstatovat, že jsme potěšeni výsledkem. Svědčí o tom, že naše pracovní nasazení, snaha a iniciativa jsou na místě. Zpětnou vazbou by nám měli být i spokojení zákazníci.“

Ředitel odboru CR z MMR Aleš Hozdecký doplnil: „V ČR je kvalita služeb dlouhodobě vnímána jako nedostatečná. Proto je na místě vytipovat a vyzvednout

takové služby, jejichž poskytovatelé se více snaží a ve zvýšené míře naplňují očekávání zákazníků. Vnímáme zájem organizací o zapojení do našeho projektu. Jde zejména o ty poskytovatele, kteří chtějí na sobě pracovat a uvědomují si důležitost aktivního přístupu a pomoci ke zvýšení návštěvnosti svých měst a regionů. Český systém kvality služeb si klade za cíl pomoci těm organizacím cestovního ruchu, které si uvědomují důležitost kvality ve službách a chtějí se zlepšovat.“

Český systém kvality služeb je dobrovolný inovativní nástroj, který systematickým způsobem pomáhá ke zvyšování kvality služeb v organizacích v oblasti cestovního ruchu a v navazujících službách. Vlastníkem systému je Ministerstvo pro místní rozvoj ČR, které na jeho realizaci spolupracuje s vybranými profesními asociacemi, mezi které patří: Svaz obchodu a cestovního ruchu ČR, Asociace hotelů a restaurací ČR, Asociace kempů ČR, Asociace turistických informačních center ČR, Asociace lanové dopravy ČR, CzechTourism - Česká centrála cestovního ruchu se sídlem v Praze.

Kategorie „Nejlepší turistický produkt“

Odborná porota v této kategorii při svém hodnocení přihlížela především k nápaditosti produktu, využití infrastruktury cestovního ruchu, propojení několika služeb či provozovatelů a oslovení cílové skupiny.

1. místo: KRKONOŠE - SVAZEK MĚST A OBCÍ za turistický produkt Krkonošské cyklobusy
2. místo: PRAŽSKÁ INFORMAČNÍ SLUŽBA - PRAGUE CITY TOURISM za turistický produkt Nenechte Prahu jen Pražákům
3. místo: REGIONÁLNÍ ROZVOJOVÁ AGENTURA JIŽNÍ MORAVY za turistický produkt Morava napoleonská

Kategorie „Nejlepší turistický portál“

V kategorii Nejlepší turistický portál brala porota v potaz zejména množství a kvalitu informací, počet jazykových mutací, grafické zpracování webu a jeho uživatelskou přívětivost.

1. místo: INFOCENTRUM MĚSTA KARLOVY VARY za portál karlovyvary.cz
2. místo: KRKONOŠE - SVAZEK MĚST A OBCÍ za portál krkonose.eu
3. místo: KARLOVARSKÝ KRAJ za portál zivykraj.cz

Turistický region Krkonoše patří do Královéhradeckého kraje. Ten se finančně spolupodílí na realizaci výše uvedených veřejně prospěšných projektů. Proto je na místě prostor k vyjádření pro 1. náměstka hejtmána Královéhradeckého kraje RSDr. Ing. Otakara Rumla, jež má ve své gesci právě cestovní ruch a regionální rozvoj, a který vyhodnotil: „Jsem rád, že i Královéhradecký kraj přispěl k tak významnému úspěchu Svazku měst a obcí Krkonoše. Získání hned dvou umístění v kategoriích „Nejlepší turistický produkt“ a „Nejlepší turistický portál“ svědčí o dobře a kvalitně odvedené práci. Věřím, že oceněné projekty najdou odezvu u spokojených turistů a návštěvníků Krkonoše.“

Mobilní aplikace

Získáte ji zdarma v krkonošských informačních centrech po připojení na Wi-Fi

Krkonoše - svazek měst a obcí spustil rozšířenou propagaci Krkonoš prostřednictvím tzv. mobilního průvodce. Prezentuje region a zároveň pomáhá návštěvníkům s orientací například ve chvíli, kdy je informační centrum uzavřené. Vznik mobilní aplikace byl spolufinancován z prostředků ERDF prostřednictvím Euroregionu Glacensis.

Moderní průvodce po Krkonoších jsou informace sbalené na cesty v češtině, němčině a polštině, které nic nestojí. Obsahují nejenom základní data o nejvyšších českých horách a jejich zajímavostech jako jsou tipy na výlety, turistické atrakce, naučné a turistické trasy, dlouhé sjezdy a lyžařské běžecké trasy, ale i aktuální sněhové zprávy a upravenost běžeckých tratí, informace o cyklobusech, ubytování v regionu, kalendář událostí, důležité kontakty a mnoho dalších praktických informací.

internetové připojení, kromě některých aktuálních dat a případně požadavku na podrobnosti či online mapu.

Základní instrukce k získání „průvodce“ jsou následující:

- Stojíte-li před jedním z krkonošských informačních center, připojte se zdarma na Wi-Fi a nainstalujte aplikaci do mobilního telefonu. Postup: ***Otevřete si m.krkonose.eu. Webová stránka nabídne aplikaci pro váš konkrétní operační systém. Poté vás přesměruje do katalogu aplikací daného operačního systému, odkud si aplikaci nainstalujete.

Návštěvník pro prohlížení nepotřebuje



Mobilní aplikace je bezplatně stažitelná do mobilu na webových stránkách regionu www.krkonose.eu, z internetového katalogu aplikací a pomocí wi-fi především přímo v Regionálním turistickém informačním centru Krkonoše ve Vrchlabí a ostatních cca dvaceti dalších krkonošských infocentrech.



- Navštivte Appstore, Google Play či Windows Phone Store v závislosti na operačním systému mobilního telefonu. Vyhledejte aplikaci „Krkonoše“ a nainstalujte ji.

Maratón veletrhů cestovního ruchu

Krkonoše - svazek měst a obcí, ve spolupráci s Královéhradeckým a Libereckým krajem a státní agenturou CzechTourism, ale i dalšími partnery, každoročně připravuje výstavní a veletržní tuzemské i zahraniční prezentace. Pracovníci Svazku Krkonoše, Regionálního turistického infocentra Krkonoše i dalších krkonošských infocenter, se v průběhu roku na jednotlivých akcích v expozicích střídají tak, aby poskytované informace nabývaly nejvyšší české hory vyvážené a v širokém spektru. Odpovídají na otázky a předkládají propagační tiskoviny, které jsou k dispozici všem, kteří o ně na stánku projeví zájem.

Místa veletrhů jsou vybrána s ohledem na lokalitu, finanční náročnost, ale také smysl a zpětnou vazbu od těch, kteří projevují skutečný zájem o destinaci a do Krkonoše cestují. Každoročně jsou určeny také nové lokality, které mohou přilákat do hor zatím neoslovené hosty a zákazníky.

Pro rok 2014 byly a budou zajištěny prezentace v místech: Regiontour Brno, 16.-19. 1. 2014, www.bvv.cz, Holiday World Praha, 20.-23. 2. 2014, www.holidayworld.cz, F.R.E.Mnichov, 19.-23. 2. 2014, www.free-muenchen.de. Dovolena a region Ostrava, 7.-9. 3. 2014, www.cerna-louka.cz, ITB Berlín, 5.-9. 3. 2014, www.itb-berlin.de, Infotour Hradec Králové, 14.-15. 3. 2014, www.infotourhk.cz, EuroregionTour Jablonec nad Nisou, 20.-22. 3. 2014, www.euroregiontour.cz, GLOB Katowice, 21.-23. 3. 2014, For Bikes Praha, 28.-30.

3. 2014, www.forbikes.cz, MTT Wrocław, 7.-9. 2. 2014, www.mttwroclaw.pl, Tourtec Jelení Hora, 9.-10. 5. 2014, Market tour Štětín, květen, www.pikniknadodra.pl, www.tourtec.pl, Krajské dny/Liberec, 14. 6. 2014, www.kraj-lbc.cz, OC Galerie Dominikanska Wrocław, listopad, www.czechtourism.com, Dožínky Hradec Králové, září, ITEP Plzeň, 19.-21. 9. 2014, www.turisturaj.cz/sekce/itep, TUC Lipsko, listopad, www.tmsmessen.de, Toursalon Poznaň, říjen, www.tour-salon.pl, SPORTLIFE Brno, 6.-9. 11. 2014, www.bvv.cz

Možnosti spolupráce a společné prezentace na výše jmenovaných akcích jsou otevřené i pro vás. Stačí, když se včas přihlásíte managementu Svazku Krkonoše a domluvíte podmínky spolupráce.

Turistická informační centra

Infocentrum Flora, Benecko
Tel./Fax: +420 481 582 606
info-flora@benecko.com
www.benecko.com

Turistické informační centrum, Černý Důl
Tel.: +420 499 429 618
infocentrum@cernydul.cz • www.cernydul.cz

Turistické informační centrum Harrachov
Tel./Fax: +420 481 529 600
tic@harrachov.cz, www.harrachov.cz

Informační centrum Veselý výlet, Horní Maršov, Temný Důl
Tel.: +420 499 874 298
info@veselyvylet.cz • www.veselyvylet.cz

Informační centrum, Hostinné
Tel./Fax: +420 499 404 746
infocentrum@muhostinne.cz
www.infocentrum.hostinne.info

Informační centrum a cestovní agentura, Janské Lázně
Tel.: +420 499 875 186
info@janskelazne.cz • www.janskelazne.cz

Informační centrum Jilemnice
Tel./Fax: +420 481 541 008
info@jilemnice.cz • www.ic.mestojilemnice.cz

Informační centrum Jizerky pro Vás, Kořenov, Tel.: +420 725 805 266
ic@jizerkyprovas.cz • www.jizerkyprovas.cz

Venkovské infocentrum mikroregionu, Lánov, Prostřední Lánov
Tel.: +420 499 432 083
infocentrum@lanov.cz • www.lanov.cz

Infocentrum Malá Úpa Horní Malá Úpa
Tel.: +420 499 891 112
info@malaupa.cz • www.info.malaupa.cz

Infocentrum Turista, Pec pod Sněžkou
Tel.: +420 499 736 280
turista@turistapec.cz, www.turistapec.cz

Městské IC Veselý výlet, Pec pod Sněžkou
Tel.: +420 499 736 130
info@veselyvylet.cz • www.veselyvylet.cz

Městské informační centrum Rokytnice nad Jizerou
Tel.: +420 481 522 001
infocentrum@mesto-rokytnice.cz
www.mesto-rokytnice.cz

Informační centrum Strážné
Tel.: +420 734 621 861
info@strazne.eu • www.strazne.eu

Turistické informační centrum Svoboda nad Úpou
Tel.: +420 499 871 167
info.ets@tiscali.cz • www.svobodanadupou.eu

Turistické informační centrum Špindlerův Mlýn
Tel.: +420 499 523 656
tic@mestospindleruvmlyn.cz
www.mestospindleruvmlyn.cz

Turistické informační centrum Trutnov
Tel./Fax: +420 499 818 245
info@trutnov.cz • www.ic.trutnov.cz

Regionální turistické informační centrum Krkonoše, Vrchlabí
Tel./Fax: +420 499 405 744
info@krkonose.eu
www.muvrchlabi.cz • www.krkonose.eu

Hlavní informační středisko Správy KRMAP, Vrchlabí
Tel.: +420 499 421 474, 499 456 761
his@krnap.cz • www.krnap.cz

Informační centrum Vysoké nad Jizerou
Tel.: +420 481 593 283
g.havel@seznam.cz • www.vysokenj.cz

Turistické informační centrum Žacléř
Tel.: +420 499 739 225
muzeum@zacler.cz • www.zacler.cz



Produkty pro rodiny s dětmi a moderní trendy Nové aktivity zapojí zájemce do mnoha činností

Krkonoše - svazek měst a obcí připravil k podpoře vyšší návštěvnosti a zatraktivnění regionu moderní projekt s názvem „Pohádkové Krkonoše a Podkrkonoší“.
V nejvyšších českých horách a jejich podhůří dosud nebyl podobný realizován.

Produkt „Krkonošovy Krkonoše a Podkrkonoší“ je zacílen především na skupinu rodin s dětmi a mládež. Bude aplikován do podmínek, které nabízí nejvyšší české hory a podhůří. Pomocí moderních trendů a technologií nabídne a podpoří zapojení návštěvníků do mnoha činností a aktivit.

Partnery projektu jsou Sdružení Podzvičínsko, Revitalizace Kuks o.p.s. a ZOO Dvůr Králové a.s.



V rámci marketingové kampaně budou vyrobeny videospoty, v rozhlasu proběhne „Rozhovory s Krkonošem“, bude vytvořena internetová prezentace, soutěže pro fanoušky profilů. Budou zhotoveny trhácí mapy s tématy: „Tipy na výlety pro rodiny s dětmi a kočárky“, „Program na 4 dny“, „Co dělat, když prší“, „Atraktivita Podkrkonoší“.

Organizovány budou konference a slavnosti (např. zahájení cykloturistické sezóny a lyžařské sezóny, konference k ukončení letní a zimní sezóny, cyklojízda Podkrkonošim).

Svazek Krkonoše do projektu zahrnul i přípravu potřebných strategických dokumentů: „Program rozvoje cestovního ruchu Krkonoš“, „Akční plán Krkonoš“, „Akční plán Podkrkonoší“. Vydány budou propagační desky Krkonoš a Podkrkonoší a vyrobeny propagační tašky. Služby a výstupy (propagační materiály, mapy, webové stránky, atd.) budou poskytovány zdarma.

Propagace aktivit bude zajištěna hlavním nástrojem projektu - webovými stránkami www.krkonoše.eu a www.podkrkonosi.eu, prostřednictvím nově vydávaných newsletterů - měsíčních elektronických zpravodajů o novinkách a akcích v regionu, dále prostřednictvím podporovaných sociálních sítí Facebook, Twitter a Google+, kde budou spravová-

ny profily. Na profilech budou vyhledávány fotografické a vědomostní soutěže. Propagace projektu bude dále popularizována cílenou reklamou na facebooku, pomocí tzv. doporučených příspěvků. Prostřednictvím Google Adwords - reklamou ve vyhledávací Google pomocí zadaných klíčových slov. Internetovou prezentací, mikrostránkou kampaně „Krkonošovy Krkonoše a Podkrkonoší“. Prostřednictvím public relations a tiskových zpráv, ale i třídním press tripem do Krkonoš a Podkrkonoší pro polské novináře.

Propagační materiály, motivující k akcím, soutěžím a hrám, budou místním obyvatelům, návštěvníkům a turistům nabízeny prostřednictvím turistických informačních center, skiareálů, v cyklobusech a díky partnerům.

Ředitelka Svazku Krkonoše Kamila Hlinková k tomu doplnila: „Věříme, že projekt doplní a rozšíří nabídku, která je v území potřebná. Produktem „Krkonošovy Krkonoše a Podkrkonoší“, který bude realizován průřezově v rámci regionu od Kořenova po Žacléř, jsme pečlivě vybírali smysluplné aktivity, zacílené na početné skupiny návštěvníků, ale i místních obyvatel, na rodiny s dětmi a se současnými moderními trendy, jež využívá mládež. Cílem je kompaktní prezentace celého území, zlepšení ucelené turistické nabídky a tím i podpora rozvoje. Projekt vyžaduje spolupráci početné skupiny subjektů. Pak přinese kýžený efekt.“

Projekty regionálního rozvoje v Krkonoších může předložit každý



Řídící skupina pro rozvoj regionu Krkonoše

Součástí Integrované strategie regionálního rozvoje Krkonoš (ISRR) je materiál, koncipovaný jako manuál systému práce s ISRR. Zpracovatel Josef Miškovský k tomu uvedl: „Jedná se v podstatě o databázi toho, co se v území připravuje, co se chystá a systém, jak s informacemi, resp. databází, dále pracovat. Je to zásobník projektů, které mohou předkládat neziskové organizace, podnikatelé, města a obce i ostatní. Obsahuje Akční plán, tedy seznam projektů, které by měly být realizovány do dvou let. V současné době evidujeme cca třicet záměrů. V kategorii ostatní jich je dalších dvacet s vysokou prioritou.“

Předseda Svazku Krkonoše a starosta Vrchlábí Jan Sobotka doplnil: „Zásobník má živelnou podobu, je evidencí toho, co se v území výhledově chystá. Nejdůležitějším sdělením pro všechny je tedy otevřená možnost vkládání projektů do zásobníku pro kohokoliv. Měly by to však být projekty s celoregionálním významem či v souladu s Integrovanou strategií regionálního rozvoje Krkonoš. Rada Svazku Krkonoše má právo ke každému vyjádřit svůj postoj. U jednotlivých projektů, resp. návrhů, by měly být doplněny finanční rozvahy nebo alespoň hrubé odhady nákladů a termíny realizací jako důležité vodítko odsouhlasené Řídící skupinou ISRR Krkonoše,“ **uzavřel J. Sobotka.**

Bližší informace k ISRR Krkonoše se dozvíte na: www.rozvoj.krkonoše.eu

Kampaň „Pohádkové Krkonoše a Podkrkonoší“ bude ucelená škála aktivit a možných nabídek, z nichž si bude moci návštěvník vybrat kombinaci dle vlastního zájmu. Jednotlivé produkty byly zvoleny pro využití různými cílovými skupinami (rodiny s dětmi, mladí lidé, sportovci, zahraniční turisté). Bude na každém, jak si sestaví svůj balíček a naplánuje aktivity.

Kampaň volně naváže na známé Krkonošské pohádky. Budou sestaveny příběhy Krakonoše a dalších postav, vydána razítkovací hra „Pohádkové Krkonoše“ a „Pohádkové Podkrkonoší“, vyrobeny velkoformátové postavy Krakonoše, realizovány vědomostní soutěže, questy „Putování Krakonoše“, geolokační hry, geocaching.

Děti se musí učit lyžovat

„Musíme hledat podporu povinné výuky lyžování ve školách, jinak se sníží počty potenciálních českých hostů na horách v zimě,“ upozornil Jan Sobotka

V současné době trvale a zřetelně ubývá počet dětí, které se účastní výukových školních lyžařských kurzů. Důvodů neúčasti je asi hned několik. Jedním z nich je však nepovinná účast a nedostatek rodinných finančních prostředků na platbu kurzu. Při jednání předsedy Svazku Krkonoše a starosty města Vrchlábí Jana Sobotky s Janem Boháčem, představitelem

České unie sportu ČR, zaznělo jasné stanovisko: české děti se musí začít učit lyžovat. **Jan Sobotka dokreslil:** „Na místě je všeobecná podpora pohybových aktivit dětí. Ať už se jedná o výuku lyžování, bruslení, plavání, ... Sociálně slabší však často na platbu nedosáhnou. Pokud se naše děti nebudou učit lyžovat, přestanou projevovat zájem o hory. Školní výcviky jsou v současné době

nepovinné, jsou dobrovolné. Často se však stává, že na ně rodiny nemají peníze. Proto se musíme za Krkonoše a ve spolupráci s Českou unií sportu otevřeně zasadit, aby byly výcviky součástí povinné školní výuky. Měli bychom hledat systém řešení pro školství v celé republice. Měly by zaznít návrhy na vícezdrojové financování,“ upřesnil Jan Sobotka.



Partneři (členové) Fondu cestovního ruchu

Arrakis s.r.o., Skiareál Žacléř
www.arrakis-zacler.com

B K Tour s.r.o., Hradec Králové
www.bktour.cz

Camp - Dolce - rekreační areál Trutnov-Oblanov

www.camp-dolce.cz

DIKRAM s.r.o., Skipark Mladé Buky

www.skipark-mladebuky.cz

Erika s.r.o., Hotel Gendorf Vrchlábí

www.gendorf.cz

Erlebachova bouda, Špindlerův Mlýn

www.erlebachovabouda.cz

GOLF CLUB U Hrádečku, Mladé Buky

www.grundresort.cz

Hotel Arnika, Rudník

www.amika-rudnik.cz

Hotel Labuř, Vrchlábí

www.hotellabur.eu

Hotel pod Pralesem, Mladé Buky

www.hotelpodpralesem.cz

Hotel pod Zvičinou s.r.o., Dolní Brusnice

www.hotelpodzvicinou.cz

Hotel TTC, Vrchlábí

www.hotel-ttc.cz

Hotel Večernice, Janské Lázně

www.vecernice.com

Chalupa u Medvěda, Dolní Dvůr

www.chalupaumedveda.cz

Chata Chronisko Odrodzenie, Polsko

www.schroniskoodrodzenie.pl

INGTOURS cestovní kancelář spol. s r.o., Vrchlábí

www.ingtours.cz

KAD spol. s r.o., Vrchlábí

www.kad.cz

Kolínská Bouda, Pec pod Sněžkou

www.kolinskabouda.cz

Lázeňský resort Údolí Bratrouchov a.s., Bratrouchov

www.udoli-bratrouchov.cz

MAJA Sport, Špindlerův Mlýn

www.majasport.cz

MEGA PLUS s.r.o., Janské Lázně

www.megaplus.cz

OREA HOTELS s.r.o., - HOTEL HORAL

www.orea.cz/horal

OREA HOTELS s.r.o., - HOTEL SKLAŘ

www.orea.cz/sklar

OSNADO spol.s r.o., Svoboda nad Úpou

www.osnado.cz

Penzion Čistá, Černý Důl

www.penzion-cista.cz

Penzion Zvonička, Pec pod Sněžkou

www.zvonicka.cz

Pivovar Hendrych, Vrchlábí

www.pivohendrych.cz

SKIMU a.s., - Ski areál Malá Úpa

www.skimu.cz

Rautis a.s., Ponklá

www.rautis.cz

REGATA ČECHY a.s., Hotel Horizont, Pec Pod Sněžkou

www.hotelhorizont.cz

Infocentrum Flora, Benecko

www.benecko.com

Friesovy boudy, Strážné

www.friesovyboudy.cz

Sdružení pro rozvoj cestovního ruchu na Benecku a okolí

www.benecko.info

Sdružení pro rozvoj cestovního ruchu v Rokytnici nad Jizerou

www.rokytnice.com/sdruzeni

Ski areál Vrchlábí - Kněžický vrch

www.skiareal-vrchlabi.cz

Ski Pec a.s., Pec pod Sněžkou

www.skipec.com

SKIAREÁL Špindlerův Mlýn, MELIDA a.s.

www.skiareal.cz

Služby Vítkovice s.r.o., Vítkovice

www.skiareal.cz

Snowhill a.s., Herlíkovice

www.snowhill.cz

Spartak Rokytnice a.s.

www.skiareal-rokytnice.cz

Sportovní areál Harrachov a.s.

www.skiareal.com

Středisko služeb Benecko s.r.o., Skiareál

www.benecko.info

Turistické informační centrum Trutnov

www.ictrutnov.cz

ZOO Dvůr Králové a.s., Dvůr Králové nad Labem

www.zoodvurkralove.cz

Moderní doba ve znamení pěší

Několikadenní přechod Krkonoš

Pěti až šestidenní putování v horském terénu si můžete zpestřit poznáním nejzajímavějších míst Krkonoš. Výhodou je, že se tu na poměrně malé ploše vyskytuje mnoho zajímavých přírodovědeckých lokalit a vegetačních stupňů. Navíc je na území Krkonošského národního parku umístěna řada informačních tabulí, které populárně naučnou formou přibližují a vysvětlují místní přírodní problematiku.

Naše doporučené putování vede ze západu po vnějším hraničním hřbetu Krkonoš, s krásnými výhledy do Polska a západním vnitřním hřbetem, s přechodem travnatou tundrou a příkrým sestupem do polské Karpacze a výstupem jedním z nejkrásnějších karů Malého Stawu. Přechod ukončuje rozsycha Rýchor s unikátním Dvorským lesem na východě.

Krkonoše od západu na východ

Krkonoše mají výjimečné postavení mezi českými horami. V jako jediných v ČR se tu dokonale vytvořil subalpínský, u samých vrcholů dokonce alpský vegetační stupeň. Jedinečnou přírodu tu pojí tajuplné pouto s drsnou severskou tundrou. Nezapře se spřízněnost s evropskými velehorami Alpami. Z trojlístku středoevropských velikánů leží Krkonoše nejseverněji a z toho pramení jejich nesporná biogeografická výjimečnost. Zaslouhou táni a

mrznutí skal i sutě se nachází v nejvyšších polohách Krkonoš prazvláštní povrchové tvary, popisované obvykle z dalekého severu nebo z některých světových velehor. Jsou to skalní torza (Dívčí, Harrachovy kameny), skalní stupně (tzv. mrazové sruby), kryoplanární terasy nebo polygonální či brázděné půdy.

Krkonoše jsou „Ostrůvek Arktidy uprostřed Evropy“, jak nazývají lokalitu ochranní. Jsou královstvím otužilých rostlin

a živočichů, svérázných lidí a zvyků. Jsou světem obestřeným kouzlem mocného ducha hor, přísného a spravedlivého Krkonoše.

Délka putování je zhruba 80 kilometrů. Denní převýšení od 283 do 752 metrů. Fyzická náročnost je srovnatelná s jinými druhy aktivní dovolené. Důležitá je vaše osobní kondice a zdravotní stav. Trasa je vedena po turistických, dobře značených

cestách. Délka závisí na počtu dnů, které si určíte. Pozor na rychlé změny počasí. Musíte počítat s vhodnou obuví a náhradním oblečením, osobními doklady, nabitým mobilním telefonem, nabíječkou telefonu, základní svačinou, tekutinami, slunečními brýlemi, v létě i krémem proti slunci a samozřejmě mapou. Trasu lze absolvovat za každého počasí, pouze vnímaví zážitků bude odlišné.



Výchozím místem je Harrachov, konečným Horní Maršov. Obě městečka leží na trase krkonošských cyklobusů.

➔ První den

Doporučujeme prohlídku Harrachova, Tvarožníku – skalních hradeb, Pramene Labe, travinné tundry, subalpínského rašeliniště, Růženčiny zahrádky, Kotle. Cca 20 km, cca 7 hodin pochodu, cca 675 metrů převýšení. Nocovat lze např. v penzionu U Kotle anebo na Horních Mísečkách.

➔ Do Harrachova (690 m n. m.) přijedete krkonošským cyklobusem. Stoupáte proti toku řeky Mumlavy po modré turistické značce k nejnižšímu vodopádu Krkonoš. Má výšku 8 metrů, okrouhlé tůně obřích kotlů, hrnců a skalní koryta plná puklin. Pokračujete lesem ke Krakonošově snídani (1030 m n. m.) a nebezpečnou cestou na enklávu Vosecké boudy. Zde poprvé překonáte alpskou hranici lesa a vstoupíte do subalpínského vegetačního stupně. Upoutají vás nejprve vlnkové formy smrků, které vystřídá kleč, bříza a vrba slezská, a následně náhorní planina s krkonošskou tundrou. Vosecká bouda (1250 m n. m.) byla pro turisty upravena v r. 1866. Současnou podobu získala po 2. světové válce. Vydaté se po žluté na Tvarožník – skalní hradby (1321 m n. m.), který je součástí vnějšího pohraničního žulového hřbetu. Dále po Cestě česko-polského přátelství na Českou budku (1420 m n. m.), nejvýše položený bod prvního dne, kde ze sudetského hřbetu odbočíte vpravo na vnitřní český hřbet a sestupujete přes náhorní plošinu Labskou louku k prameni Labe (1386 m n. m.). Odtud odcházíme po asfaltové silnici (cca 1 km) okrajem mokřadu – Pančavské louky – k rozcestí U čtyř pánů. Cestu lemují porosty kleče. Po zelené míjíme záhadné kamenné tzv. Růženčiny zahrádky (1370 m n. m.), následuje Kotelské sedlo, z něhož se spustíte příkrú, ale značenou stezkou na enklávu Dvoraček a k chatě Dvoračky (1140 m n. m.). Odtud je nádherný rozhled do kraje. Počátkem léta tu kvetou koberce horských rostlin. Sestupujete po zelené Krakonošovou cestou (5 km) ledovcovým karem Malé a Velké Kotelní jámy k prvnímu ubytování např. na Horních Mísečkách.

➔ Druhý den

Doporučujeme prohlídku Horních Míseček. Jsou lyžařským střediskem s běžeckým areálem, položeným více než 1000 metrů nad mořem, dále prohlídku Vrbatovy boudy, Mohyly Hanče a Vrbaty, Labské boudy, Pančavského a Labského vodopádu, Sněžných jam, skalních výchozů Mužských a Dívčích kamenů, Slezského sedla. Cca 18 km, cca 8 hodin pochodu, cca 490 metrů převýšení.

➔ Horními Mísečkami prochází Krkonošská magistrála, která měří 71 km. Umožňuje zimní přejezd Krkonoš na běžkách. Po žluté značce – starou vozovou cestou stoupáte 3 km s výškovým převýšením 400 m k Vrbatově boudě (1410 m n. m.). Masarykova silnice se klikatí o něco více vpravo. Při častých přestávkách během chůze v 1. zóně národního parku vychutnáte výhledy do Podkrkonoší. Procházíte alpskou hranicí lesa, kde jsou smrky postupně nahrazeny klečí, až na Vrbatovu boudu. Čeká vás romantická horská cesta kolem Mohyly Hanče a Vrbaty, dále na rozcestí, kde se budete držet červené značky směřující ze svahu k hraně Labského dolu. Starou Bucharovou cestou míjíte menší Hančův pomník (skutečné místo tragické události v roce 1913). Otevírá se nádherné panorama náhorní plošiny Pančavské a Labské louky s probleskujícími rašeliništními jezírky. Upoutají trsy suchopýru rakouského, žlutě kvetoucí violka dvoukvětá či modrořialová violka bahenní a kropanáč vytrvalý. Zastavíte se u Ambrožovy vyhlídky. Současně nelze pominout pohled na obrovské bezlesé plochy Sedmidolů. Projdete kolem Labské boudy (1325 m n. m.) postavené místo vyhořelého objektu v roce 1975. Sejdete po značce do Labské rokle, kde vás uchvátí pohled na mohutný Labský vodopád. Pokračujete výstupem po žluté starou Koňskou cestou mezi klečí do království krkonošské tundry na nejvyšší bod putování druhého dne Malou a Velkou Sněžnou jámu na polské straně Krkonoš. Zdaleka viditelná je stavba Wawel uprostřed. Cestou od jam se napojíte na červeně značenou hřebenovku Cestu česko-polského přátelství. Postupně na ní klesáte po kamenitěm horském chodníku do Slezského sedla ke Špindlerově boudě (1215 m n. m.) a odtud o 500 metrů níže k Erlebachově boudě do místa druhého turistického přenocování.

➔ Třetí den

Doporučujeme prohlédnout si Polední kámen, tory na polské části Krkonoš, dřevěný kostelík Wang v Karpaczi. Cca 10 km, cca 5 hodin pochodu, cca 570 m převýšení.

➔ Z Erlebachovy boudy se vydaté po modré zpět ke Špindlerově boudě. Pokračujete vpravo po Cestě česko-polského přátelství po červené značce. Severními svahy postupně traverzujete (rozsáhlými sutěmi, zčásti zarostlými klečí) hraniční vrcholy Malého Šišáku (1439 m n. m.) a Stříbrného hřbetu (1490 m n. m.) až k mohutnému skalnímu výchozu s názvem Polední kámen – Slonecznik (1419 m n. m.). Po krátkém odpočinku na kamenné lavičce s úchvatným rozhledem na polskou stranu Krkonoš a vzdálené skalní tory, sestupujete po žluté, úzkou turistickou cestou vedoucí vysokým klečovým porostem, k rozlehlým skalním výchozům Poutníci – Pielgrzymy (1204 m n. m.). Míjíte alpskou hranici lesa. Stále klesáte lesní kamennou pěšinkou kolem Kočičího zámku – Kotlí po žluté až na Polanu. Scházíte po modré značce dlážděným chodníkem vedoucím lesem do Górného Karpacze, resp. Gome Karpacze. Před příchodem ke kostelíku Wang (875 m n. m.) musíte ukázat zaplacené vstupenky do polského národního parku. Doporučujeme prohlídku kostelíka Wang a ubytování vzdálené cca 10 minut chůze od kostelíku v Horní Karpaci.

➔ Čtvrtý den

Čeká vás nejnáročnější etapa s nejvyšším převýšením: Malý Staw, Strzecha Akademicka, Sněžka jako nejvyšší hora Čech, alpské pásmo. Cca 18 km, cca 9 hodin pochodu, cca 752 metrů převýšení.

➔ Od kostelíku Wang vystupujete Slonskou – dlážděnou cestou vzhůru k Polaně (1067 m n. m.). Obdivovat budete přibližující se Strzechu Akademickou a horu Sněžku, nejvyšší bod dnešní cesty. Od Polany stoupáte po modré přes Kozí Mostek, úzkou horskou pěšinkou plnou kamenů do fascinujícího karu Malý Staw (1182 m n. m.). Zde můžeme pozorovat koncentraci geomorfologických procesů i ledovcovou modelaci území. Na břehu stojí roubená chata – Schronisko Samotnia. Od ní stoupáte k celodřevěné chatě – Strzecha Akademicka (1280 m n. m.), dříve Hamplova chata, jejíž historie sahá do 17. stol. Uchvátí vás roubená architektura. A pak už se budete pohybovat nad alpskou hranicí lesa. Od Schroniska Samotnia a Strzechy Akademické stoupáte po dlážděné cestě. Na lavičce načerpáte energii před výstupem na Sněžku (1603 m n. m.). V sedle pod Sněžkou je čilý ruch. Z bývalé Obří boudy zbyly rozvaliny. Po červeně značeném kamenném chodníku cesta na vrchol zabere necelou hodinu. Nádherné rozhledy do Polska, Čech a Obřího dolu vám budou odměnou. Při sestupu ze Sněžky vyberte červenou značku na Svorovou horu. Ze Svorové hory (je tvořena svory, nikoliv žulou) překročíte alpskou hranici lesa. Kosodřevinu nahradí smrky (při této hranici dorůstají jen 5–7 metrů a jsou výrazně tvarovány ve směru větru tzv. vlnkové formy). Při cestě minete boudu Jelenka, nacházející se v montánním vegetačním pásmu, dříve sloužila jako lovecká chata. Sestoupíte do Sovího sedla a pokračujete po červené značce do Horní Malé Úpy, kde se ubytujete.

➔ Pátý den

Doporučujeme navštívit Malou Úpu, Dvorský les a Rýchory. Cca 17 km, cca 8 hodin pochodu, cca 452 metrů převýšení.

➔ Z Horní Malé Úpy se vydaté ke státní hranici a po zelené přes Lysečinskou horu (1188 m n. m.), Boží muka, po červeně značené cestě bratří Čapků – přes Čepel a Mravenčík dojdete k baroknímu Rýchorskému kříži (956 m n. m.), který byl vztčen počátkem 19. stol. Zde odbočíte vlevo na žlutou značku a projdete mimořádně vzácnou krkonošskou bučinou. Přes přísně chráněnou lokalitu dojdete po červené k vrcholu Dvorského lesa (1033 m n. m.).

Z rozcestí Kutná (996 m n. m.) je to jen půl kilometru na Rýchorskou boudu, která je postavena vedle bývalé Maxovy boudy. Odtud je nádherný panoramatický pohled na Sněžku, Černou a Světlu horu a Krkonoše. Zajděte se podívat i na blízkou Rýchorskou studánku. Odtud začnete sestupovat a opouštět zajímavý Rýchorský hřeben po žluté turistické značce do Horního Maršova. Zde naše putování končí. V podvečer nasedněte do krkonošského cyklobusu, který vás doveze na výchozí místo.



Během pěti dní poznáte pohraniční i vnitřní hřbet Krkonoš s rozsychou Rýchor. Seznámíte se s historií, navštívíte několik horských bud, nadýchnete jejich atmosféru a ochutnáte typickou krkonošskou kuchyni. Přejeme vám šťastnou cestu.

Zámkařství

NOUZOVÉ OTVÍRÁNÍ

BYTŮ
AUT
TREZORŮ

Jiří Holeček

+420 603 583 531

www.zamkarstvi.com

turistiky, cykloturistiky a cestování



Krkonoše byly letos na únorovém Veletrhu cestovního ruchu Holiday Word v Praze vyhlášeny anketou TTTG Travel Awards v pořadí pátým „Nejoblíbenějším regionem v České republice“. Není pochyb, že do nejvyšších českých hor míří ročně miliony návštěvníků.

Pramení tu český veletok Labe. Do nebe se tyčí nejvyšší hora Sněžka. Hezké počasí vybízí z horských hřebenů a rozhledů k úžasným rozhledům. Čtvrtohorní ledovce daly vzniknout náhorním plošinám, údolím a ledovcovým karům. Z české strany je výstup k vrcholům hor pozvolnější. Při pohledu ze slezské roviny máte pocit, že míříte hodně vysoko.

Už je to dávno, kdy do Krkonoš přicházeli první lidé

Z 15. století se datuje zápis o cestě Benátčanů, Jiříka z Řásné a několika dalších tehdy ještě skutečných poutníků, motivovaných vědeckými, hospodářskými nebo úředními zájmy.

Z 16. století pochází doklad o výletech do hor od lektora jelenohorské latinské školy Kryštofa Schillinga. Kolem roku 1520 změnil výšku Sněžky a v letech 1564–1566 vždy koncem školního roku putoval se svými žáky do oblasti Krkonoš. Kolem roku 1710 se do Krkonoš na Sněž-

ku vypravila společnost lázeňských hostů z Cieplíc. Tři muži a dvě ženy s sebou vzali sluhu, dva nosiče proviantu, dva vysloužilé vojáky vyzbrojené pistolemi, puškami, mušketou a dalekohledem. Pod horami najali čtyři muže, kteří na lenošce vystlané slámou nesli dámy mající strach z jízdy na koni.

Zásadní význam pro poznání krkonošské přírody měla přírodovědná expedice z roku 1786 pod patronátem Královské učené společnosti nauk. Bota-

nikem výpravy byl Tadeáš Haenke. Cestování bylo stále považováno za náročný, namáhavý až nebezpečný podnik. Tehdejší návštěvnost hor byla J. K. E. Hoserem, autorem monografie o Krkonoších z roku 1803, odhadnuta na dva tisíce osob za rok. Postupně se rozvíjející turistika znamenala zásadní přelom v životě horalů. V průběhu třicetileté války v letech 1618–1648 začaly vznikat nové letní boudy. Přestože dlouholeté válčení přineslo úbytek obyvatel Krkonoš, budaření neustalo a po válce bylo vrchností podporováno.

Od třicátých let byly vystavěny Labská bouda, Bouda na Sněžce, Pruská, Česká, Obří bouda. **V polovině 17. století** vznikly Liščí bouda, Friesovy boudy, Klínovky,

Bouda na Pláni. První poutníci (turisti) přicházeli na Sněžku ze Slezska do vysvěcené kaple sv. Vavřince a k vysvěcenému Labskému prameni od konce 17. století. Zájem jednotlivců i procesí se postupně soustřeďoval nejen na tyto lokality, ale i na další přírodní útvary Krkonoš.

Koncem 18. století byly v Čechách rozšiřovány ideje J. J. Rousseaua, který zdůrazňoval krásu hor a přírody. Toulky a poznávání divokých přírodních scenérií hor a jejich obyvatel se stalo módou. Obyvatelé bud začali návštěvníkům poskytovat přístřeší a nabízet pohostinství. Poznali, že mo-

hou zpeněžit zemědělské produkty a domácí výrobky. Máslo, chléb, ovesné pivo. Budaři novému způsobu života přizpůsobovali i boudy doposud sloužící hospodářským účelům.

Koncem 19. století bylo u budařů možné koupit silnou masovou nebo vinnou polévku, vaječné koláčky, pivo, víno. Někteří vesničané dělali průvodce, poskytovali jednoduché informace, během cesty nosili zavazadla. Běžná byla služba vynášení majetných osob na hřebeny hor.

Z podkladů Krkonošského muzea Správy KRNAP.

Turistické zajímavosti na trase

Kotel

Nezaměnitelná dominanta západní části krkonošského hřebene (1435 m n. m.). Hora je tvořena svory a na jejich východních sklonech jsou dva výrazné kary Velká a Malá Kotelní jáma.



Hřebenová Cesta Česko-polského přátelství

Povede vás přes rozlehlá kamenná moře nejvyšší hory západních Krkonoš - Vysokého Kola (1508 m n. m.) k zajímavým skalním torům Mužské (1417 m n. m.) a po kilometru Dívčí (1414 m n. m.) kameny.



Tory a skalní hradby

Žulová skaliska a kamenné bloky hradovitěho tvaru, které odolávaly třetihornímu zvětřování. Teprve pozdějším odnosem okolních zvětralín se postupně vynořovaly nad okolní terén. Menší výchozy se nazývají tory. Rozsáhlejší výchozy označujeme jako skalní hradby - Violík, Mužské a Dívčí kameny, Polední kámen, Tvarožník.



Ambrožova vyhlídka (1325 m n. m.)

Bystřina Pančavy se zde mění v hučící Pančavský vodopád - nejhlubší vodopád v Krkonoších. Jeho voda padá do hloubky 148 m. Omráčí vás téměř letecký pohled do zeleného Labského dolu s vzácnou Schusterovou zahrádkou.

Mohyla Hanče a Vrbaty

Dějiště sportovní tragédie z roku 1913, kdy ve sněhové vánici zahynul během lyžařských závodů přední český lyžař Bohumil Hanč a jeho kamarád Václav Vrbata.



U čtyř pánů

Křížovatka turistických cest a rozhledové místo v nadmořské výšce 1339 m, kde se historicky stýkala čtyři polesí: Krausovy boudy, polesí harrachovské, rezecké a vítkovické.

Masarykova horská silnice

Vznikla před 2. světovou válkou v souvislosti s budováním vojenských obranných zařízení na hřebenech Krkonoš. Práce na silnici zaměstnala stovky místních mužů.

Malá Sněžná jáma

Pyšní se vzácnou třetihorní čedičovou žilou, žulovými uzavřeninami a vzácnou květenou.



Malý Rybník - Maly Staw

Jezičko v krásném ledovcovém karu na polské straně Krkonoš. Je veliké 2,9 ha, hluboké 6,5 metrů a zaledněné 190 dnů v roce. Kromě pstruha obecného tu žijí obojživelníci a ploštěnka horská.



Malá Úpa

Památný kostel sv. Petra a Pavla byl jako jedna z nejvýše situovaných sakrálních staveb v Čechách i na Moravě (936 m n. m.) postaven rakouským císařem Josefem II.

Pramen Labe

Vyhledávané památné místo s erby měst, kterými Labe protéká. Pramenná oblast evropského veletoku leží na relativně rozlehlé náhorní planině. Roste tu řada glaciálních reliktů i krkonošských endemitů. Pramen Labe byl vysvěcen v roce 1648. Do dnešní podoby bylo jeho okolí upraveno v roce 1968.



Dvorský les

Nejvyšší vrchol Rýchor (1033 m n. m.) v nejvýchodnější části Krkonoš. V blízkém okolí se nachází přírodní bukový prales.



Sněžka

Nejstarší stavbou je kaple sv. Vavřince z roku 1681. Na polské straně Sněžky stojí hotel s meteorologickou stanicí z roku 1976. V letošním roce byl zahájen provoz nové lanové dráhy. Přes extrémní klimatické podmínky na vrcholu hory žije řada unikátních organismů.

Wang

Dřevěný kostelík, původem dovezený z norské vesničky Mjøs z pohoří Jotunheimen, kde byl postaven počátkem 13. stol. V 19. stol jej získal císař Bedřich Vilém IV. a nechal ho převézt a postavit na horním okraji města Karpacz. Jedná se o vzácnou vikingsko-románskou stavbu, vyhledávanou památku polských Krkonoš.



Výšlapy pro zkušenější turisty

Z náměstí ve Špindlerově Mlýně vás povede červená turistická značka. Budete stoupat mezi zástavbou kolem hotelů Praha a Barbora k rozcestí na kraji lesa. Vlevo odbočuje žlutá značka na Dřevařskou cestu k boudě U Bílého Labe a na Špindlerovku. Vaše červená spolu se zelenou a další žlutou zahýbá na silničku vpravo. Stoupáte lesem. Na konci míří žlutá vlevo na tzv. Judeichovu cestu (je nazvána po lesmistru Fr. Judeichovi, který se zasloužil o zalesňování hor). Vede většinou bez výhledu zalesněným svahem Kozích hřbetů. Po 2,5 km se opět napojuje na červenou. Pokračujete silničkou po vrstevnici kolem hotelů Horal a Panorama k lesu. Pod vámi je Svatý Petr, kdysi jádro zdejšího osídlení, nyní součást Špindlerova Mlýna. Jeho domy leží ve svahu Kozích hřbetů nad pravým břehem Dolského potoka v dolní části Dlouhého dolu. Osada vznikla jako středisko těžby rud, hlavně stříbra, arzeny, mědi a olova. Z r. 1516 je tu připomínána havířská kaple sv. Petra. Největšího rozkvětu se zdejší doly dočkaly v 16. století, kdy tu značně investoval do kutání majitel vrchlabského panství Kryštof Gendorf. V letech 1589–1621 se pracovalo v dolech Sv. Duch, Pomoc Boží pod Kozími hřbety, Boží požehnaní a Tři králové na Stohu, Sv. Petr, Sv. Pavel a na dědičné štolě Sv. Siegmund na Hrazeném potoku, Sv. Matthis, Sv. Václav v Křivé strouze pod Kozími hřbety i ve Stoupě ve Sv. Petru.

Ze Špindlerova Mlýna přes Luční boudu a Klínovky

V roce 1592 odtud putovalo do pražské mincovny 5,38 kg čistého stříbra. Třicetiletá válka těžbu ochromila. Obnovit se jí podařilo až roku 1687. Výnosy byly slušné. To vedlo majitele panství hraběte Morzina k otevření dalšího dolu u Čertovy strouhy, vybaveného nákladným zařízením. Roku 1704 ve štolě vypukl požár, zařízení zničil a štoly zaplavila voda. Další doly zůstaly v činnosti, několikrát je však ohrozily povodně i výrony spodních vod. A tak byla veškerá těžba roku 1730 zastavena. V 90. letech 18. století se začala znovu pracovat na jámě Mikuláš, postavena byla nová arzenová huť. Roku 1796 však i tato těžba skončila. V roce 1858 se připravovalo opětovné obnovení prací, zájem byl hlavně o měď. Srpnová průtrž mračen úmysly zhatila. V roce 1907 se pokusil obnovit dolování stříbra, které ukončila první světová válka. Poslední kapitola hornické historie Svatého Petra se začala psát v 50. letech 20. století, kdy se tu těžil baryt v žile mocné asi jeden metr. Od té doby se horníci v tomto půvabném koutě hor už neobjevili. Dávne časy připomínají polozasypané a veřejnosti nepřístupné zbytky štol, dlouhé asi 1800 m.

Stará Bucharova cesta, nazvaná po štěpanickém učiteli J. Bucharovi, průkopníku turistiky v Krkonoších, vstoupí nad Svatým Petrem do lesa a začne poměrně ostře stoupat. Přetne údolí jednoho z bočních potoků, o kus dál se spojí s Judeichovou cestou (žlutá značka), pak vystoupí do pásma kamení a kleče. Začíná nejobtížnější část výstupu, cesta se změní ve stezku, klikatící se svahem přes mohutné balvany. Vpravo pod námi teče úzký skalním korytem kaskádami Hrazený potok, pramenící pod vrcholem Luční hory. Vytváří velmi malebnou scenerii. V potu tváře se vyšplhá na vrchol hřebene Kozích hřbetů, do nadmořské výšky 1400 m. K nejvyššímu vrcholu hřebene odtud odbočuje krátká značená cesta. Stojí zato se po ní vydat, odměnou vám bude skvělý, téměř kruhový výhled po centrální části Krkonoš.

Kozí hřbety jsou výraznou dominantou českého hřebene. Je to strmý hřeben zbudovaný svory, rulami a kvarcitu, oddělující údolí Bílého Labe

a Svatopetrského potoka. Jeho jednotlivé rozečkané vrcholy dosahují výšky od 1321 do 1422 m. V zimě se tu často uvolňují laviny. Vrcholy Kozích hřbetů - s výjimkou zmiňované odbočky k vyhlídce - nejsou přístupné z důvodu ochrany přírody i bezpečnosti. Od sedla, kterým Kozí hřbety přecházejí v masív **Luční hory**, pokračujete prakticky po rovině. Zprvu ještě kamenitou cestou, později příjemnou loukou ve svahu Luční hory nad levým břehem strmého a skalnatého dolu Bílého Labe. Krásný je pohled na protilehlé Čertově louce a v drobných vodopádech spadá do Bílého Labe. Po pravé ruce spíše tušíte než vidíte plochy vrcholů Luční hory (1547 m n. m.), nejvyššího bodu popisované oblasti. Ve vrcholových partiích se dochovaly mrazové půdní for-



my, brázdné a polygonální struktury. Velké šestiúhelníky (polygony) jsou však pro zatvrznění dobře patrné jen v některých místech. Vzácná je i zdejší květena, zejména jestřábníky. Z Luční hory vychází jedna z nejdelších krkonošských rozsoch, zakončená Černou horou nad Janskými Lázněmi.

Dojdete k místu, kde jen zarostlé základy zdí a plošinka připomínají existenci

někdejší **Rennerovy boudy**, založené bratry Rennerovými v roce 1797 v době velkého rozmachu budního hospodářství po zrušení nevolnictví. Proti vý-



stavbě protestovali jejich příbuzní, majitelé blízké Luční boudy, kteří se obávali konkurence. Rozpoutali menší válku, při které mj. shodili jednoho z Rennerů do jámy s nehasněným vápnem. Choval se tu až 40 kusů dobytka, volné místnosti sloužily v létě jako útulna pro turisty. Stoupající zájem o pobyt v horách vedl v roce 1880 k přestavbě objektu a k jeho zařazení pro celoroční ubytování hostů. Při incidentu čs. vojska s Henleinovci v roce 1938 Rennerovka vyhořela. Němci obvinili z požáru vojáky a čs. vláda musela zaplatit tehdejšímu majitelům Bonischům mnohamilionové odškodné. K plánované výstavbě nové boudy nedošlo.

Cesta vás dovede na okraj **Bílé louky**, rozlehlé pláň s řídkým porostem kosodřeviny a s četnými rašelinnými mokřady. Vlevo vidíte mělké koryto Bílého Labe, které pramení asi kilometr odtud severovýchodním směrem. Na louce roste pestrá vysokohorská květena. Východní část louky ohraničuje mohutný masív Sněžky, která snad z žádné jiné strany nevypadá tak romanticky jako odtud.

Příjemná cesta vás dovede k **Luční bou-**

dě, dnes nejnámější a nejnavštěvovanější horské boudě v Krkonoších. Leží v nadmořské výšce 1400 metrů a byla asi první horskou boudou, založenou nad hranicí lesa. Podle nalezeného kamene s letopočtem se její vznik datuje do r. 1623. Pravděpodobně však existovala již ve 2. polovině 16. století, původně jen jako prostý úkryt při staré obchodní „slezské“ cestě. Původně se bouda jmenovala Bílá, pak Česká a Rennerova. Pověst spojuje její vznik se dvěma bratry - šlechtici, mezi nimiž došlo ke sporu. Slabší z nich musel v obavě o život utéci a zcela vyčerpán a nemocný se dovedl až na hřeben hor. Tam si postavil malý přístřešek z větví. Starší a silnější bratr jej však i tady objevil. Když viděl, v jakém je stavu, přišlo mu ho líto. Rozvadění sourozenci se nakonec smířili a v místech, kde zakopali válečnou sekeru, postavili boudu jako úkryt pro poutníky. Luční bouda byla



asi již od počátku jako první v Krkonoších obydlena celoročně. V r. 1625 ji přestavěli čeští exulanti, kteří zde hledali útočiště před náboženským pronásledováním. Bouda několikrát vyhořela, vždy však byla znovu obnovena. Postupně se stala důležitým hospodářským, obchodním, turistickým i badatelským centrem oblasti. V roce 1833 byl v jejím sousedství postaven „1etní dům“ a v roce 1875 rozšířeny pohostinské prostory. V říjnu 1938 při ústupu Němců před čs. armádou Luční bouda podobně jako Rennerovka - vyhořela a za okupace v letech 1939–1940 byla přestavěna do dnešní podoby. Za války tu bylo výcvikové středisko Hitlerjugend a spojaček německého letectva Blitzmandel. Po 2. světové válce byl vylepšen interiér, zejména výzdobou s motivy řemeslníků horalů.

Od Luční boudy půjdete po červené značce vpravo vzhůru po silničce do Lučního sedla mezi Luční a Studniční horou. Minete prostý **Rennerův kříž**, který připomíná smrt Jakuba Rennera, majitele Luční boudy, ve sněhové bouři 11. dubna 1868. Stále stoupáte až na nejvyšší místo sedla k bývalé kapliče, postavené na památku tragické smrti Václava Rennera v roce 1798. Zde je **památník obětem hor**. Ze sedla, které je nejvyšším místem (1510 m n. m.) na celé trase, je nádherný pohled na Sněžku, Studniční horu, Bílou louku a celý hraniční hřbet. Pak začíná sestup po východním a jihovýchodním úbočí Luční hory. Obraz před vámi se změní, vidíte daleko do údolí v okolí Pece pod Sněžkou, na krkonošskou rozsochu s Liščí a Černou horou aj. Sestoupíte až do sedla, oddělujícího údolí

Dolského (vpravo) a Modrého (vlevo) potoka, kde stojí chata **Výrovka**. Dnes moderní horský hotel, který nahradil původní objekty Výrovky a Havlovy boudy. Výrovka byla založena v době expanze budního hospodářství v 18. století. Nazývala se také Tannenbaude a dnešní jméno prý dostala v 19. století, kdy tu financové s oblibou číhali na pašeráky. Za 2. světové války tu Němci zřídili výcvikové středisko Vlasovců. Výrovka vyhořela v roce 1948, sousední Havlova bouda, postavená roku 1926, v listopadu 1947. Později tu vyrostl provizorní dřevěný objekt, který nakonec nahradila dnešní novodobá budova.

Pokračujete dál po červené značce. Před vámi je silueta Chalupy na Rozcestí. Nedojdete až k ní, asi po kilometru se dáte vpravo po modré značce (provází vás již od Výrovky), projdete rozcestím **Nad Klínovými Boudami** a sestoupíte ke křižovatce turistických cest u bývalé Klínové boudy. Skupina Klínových Bud je rozložena vlevo od vás ve svahu. Z té, která dala samotám jméno, zůstaly jen zarostlé základy při prameni u cesty. Klínová bouda byla založena r. 1676. Jejím předchůdcem prý bývala chatrč, kterou si tu postavili dělníci, nosící rudu ze Svatého Petra do Dolního Dvora, jako nouzový úkryt před nepočasím. V první polovině 19. století tu fungovala škola pro děti z okolních bud, ve které učil vysloužilý voják. V r. 1970 však Klínovka vyhořela a nebyla obnovena. Požáry byly bezesporu nejčastější příčinou zániku krkonošských bud. Jen po r. 1945 jich tu padlo za obětí plamenům čtyřadvacet.

Modrá značka pokračuje zprvu po vrstevnici svahovou loukou, pak se stočí



vpravo nad údolí **Dlouhého dolu**. Vede nás úzkou cestou příkrou strání **Stohu** (1315 m n. m.), vpravo mezi stromy se občas objeví železná hora, rozsocha Luční hory. Také tato místa byla poznamenávána vichřicemi. Prudké serpentiny dovedou cestu do nižších poloh, pak se však vrátíte do původního směru a prakticky bez výškových rozdílů jdete pohodlnou cestou svahem **Přední Planiny**. Svah je většinou bezlesý. To umožňuje pěkné pohledy na hřeben Kozích hřbetů a zástavbu Svatého Petra v hlubokém údolí potoka. Cesta postupně přetne několik potoků, strmě spadající koryty od Přední Planiny a dovede vás do lyžařského areálu. Nakonec sestoupíme na silničku (zleva se přidá zelená značka) a jdete po ní vpravo dolů k dolní stanici lanovky. Odtud se cestou vlevo dostanete do **Špindlerova Mlýna**, přejdete na druhou stranu potoka a zamíříte k náměstí.

Z Pomezních bud na Sněžku

Pomezní bouda - dnes proměněná na moderní hotel - se nachází ve východních Krkonoších v nejsevernější části Horní Malé Úpy na hranici s Polskem. Leží v údolí mezi Smrčnou a Lysečinkou horou ve výšce 1 050 metrů nad mořem. Právě zde začíná cesta česko-polského přátelství vedoucí přes Sněžku až do západních Krkonoš. Malá Úpa byla založena dřevaři z alpských zemí - Tyrolska, Korutan a Štýrska v 16. století a dodnes se zde zachovalo mnoho typických horských chalup, kolem nichž se rozprostírají louky a pastviny. Místo je vhodné na trávení volných dnů pro ty, kteří vyhle-

dávají klidnou dovolenou uprostřed krásné přírody, a také pro rodiny s dětmi.

V obci Malá Úpa v těsné blízkosti Pomezních Bud, hraničního přechodu s Polskem, se nachází lyžařský areál SkiMU se 3,6 km sjezdových a 10 km běžeckých tratí. Vznikl sloučením středisek U kostela na Pomezním hřebenu a Pomezky na Lesním hřebenu.

V Malé Úpě je pro děti hlavním lákadlem Pohádková stezka. Potěší malé i velké a představuje několikakilometrovou trasu celkem s deseti stanovišti, na nichž se děti

setkají s krkonošskými pohádkami slavné spisovatelky Marie Kubátové. U dřevěných panelů s pohádkami jsou také houpačky a prolézačky a každé zastavení také skrývá plastický ornament, který je třeba obkreslit tužkou do knížečky, kterou i s mapkou a popisem trasy obdržíte v Infocentru na Pomezních Boudách. Cílem putování je získat všechny ornamenty a za to pak děti obdrží Maloúpský groš. Děti tu také mohou běhat po loukách, stavět hráze na potoce v Eliščině nebo Lvím údolí, budovat v lese domečky pro zdejší lesní skřítky, nebo s rodiči navštívit Čertův mlýn.

Z Horní Malé Úpy od hotelu Pomezní bouda vede značená cesta na Sněžku. Měří sedm kilometrů a převýšení činí pouhých 550 metrů. Od bývalé celnice za hotelem se vydejte po modře značené cestě, která vede vzhůru lesem na dvoukilometrový

Lesní hřeben (polsky Czolo), který končí Skalním stolem (Skalny Stól, s českým názvem Tabule), odkud je krásný výhled na Soví dolinu, Svorovou horu a Sněžku. Příjemným zastavením je zhruba po dalším kilometru horská bouda Jelenka ležící v nadmořské výšce 1260 m. Dále cesta pokračuje výstupem na Svorovou horu a poté se dostanete na Obří hřeben. Rekonstrukce jedenácti úseků turistických chodníků v Krkonošském národním parku byla dokončena nedávno a zaručuje bezpečnou turistiku. Právě Obří hřeben je v Krkonoších jedinou lokalitou, kde se z dob ledových zachovaly tzv. kamenné polygony. Jde o specifický typ půdy v extrémních klimatických podmínkách, která se v Evropě dále nachází už jen v tundrových oblastech Skandinávie, v Alpách a v Pyrenejích. Z Obřího hřebene se dostanete na Jubilejní cestu, která vede kolem dokola několik metrů pod vrcholem Sněžky. Odtud můžete pokračovat v sestupu **Obřím dolem do Pece pod Sněžkou**, anebo se po modré značce vydat k Luční boudě vzdá-

lené dva a půl kilometru. Zde můžete také přenocovat - lůžek je zde kolem dvou set. Po cestě k Luční boudě přitom po dřevěném chodníčku přejdete úpské rašeliniště, které je připomínkou tundry, jež sem zasahovala v době ledové. Rašeliniště vzniklo hlavně postupným odumíráním rostlinek mechu rašeliničku, lišejníků, tráv a ostřic. Vody zadržované v rašeliništi dávají vznik řece Úpě.

Pokud necháte auto například u hotelu Pomezní bouda a vydáte se odtud do hor, můžete se pak zpět dostat stejnou cestou anebo pokračovat druhý den dále například do Špindlerova Mlýna a odtud se na Pomezní Boudy vrátit cyklobusem, který převáží i pěší turisty. Právě díky cyklobusům jsou až do konce září propojena všechna horská střediska a dvě hlavní linky projíždějí na trase dlouhé více jak 100 km z Harrachova na Pomezní Boudy tam a zpět každý den. Na ně navazuje síť linek směřujících do dalších údolí.

-VK-

- Atraktivní trasy vedou krásnými partiemi Krkonoš.
- Jsou vhodné pro zkušenější turisty.
- Putování vyžaduje dobrou obuv.
- Do batohu vezměte s sebou mapu, jídlo, pití, náhradní oblečení a nabitý mobilní telefon.



- 52 stran každý měsíc
- jedno číslo 47 Kč
- roční předplatné 492 Kč
- redakce Krkonoše, Dobrovského 3, 543 11 Vrchlabí
- telefon 499 456 333
- e-mail krkonose@krap.cz
- internet <http://krkonose.krap.cz>

Klášterní zahrada



Zahrada, spojující někdejší augustiniánský klášter ve Vrchlabí a vrchlabský zámecký park, nabízí po rekonstrukci tři základní části. Prostor mezi Správou KR-NAP a stanicí pro handicapované živočichy vyplňuje nový altán, proutěný tunel s proucími rostlinami a nášlapná stezka, na které si každý může vyzkoušet rozdílné vnímání různých povrchů hmatem. Ve druhé části u rybníčka vyrostla geolo-

gická expozice pod širým nebem. Tvoří ji kusy základních krkonošských hornin a molo s oboustrannými informačními panely o geologii Krkonoš. Největším prostorem je areál za klášterní budovou. Tvoří ho rastrové záhony, představující různé typy krkonošské flóry, typickou květnatou louku Krkonoš, šterkovou lavici či typicky klášterní bylinkový záhon. Na druhé straně cesty je štěpnice starých a regionálních odrůd ovocných



stromů, které se dnes už nikde jinde než ve Vrchlabí nevidí. Zahrada je příjemným místem k procházkám. Správa KR-NAP tu realizuje některé ekologické vzdělávací programy, např. „Tma přede mnou aneb Dotkněte se Krkonoš“, ale i akce pořádané Krkonošským muzeem Správy KR-NAP. „Věřím, že si lidé zahrada užijí a že se stane i jedním z cílů, pro které mohou do Vrchlabí jezdit lidé z blízkého i vzdálenějšího okolí podobně, jako se jezdí do skvěle zrekonstruovaného areálu Františkánského kláštera v Hostinném,“ uvedl ředitel Správy KR-NAP Jan Hřebečka.

Unikátní ekocentrum

Krkonoše získaly novou vzdělávací instituci Krkonošské centrum environmentálního vzdělávání Správy KR-NAP ve Vrchlabí. Má přezdívku KRTEK. Vybrali ji lidé ve veřejném hlasování.



„Od první myšlenky až do současnosti trval projekt pět let,“ propočel ředitel Správy KR-NAP Jan Hřebečka. „Dům je navržen s ambicí vytvořit stavbu, která by mohla být příkladem ekologického přístupu k architektuře a trvale udržitelného využívání krajiny. Je místem osvěty a diskusí nad ekologickou problematikou, pro vzdělávání a výchovu dětí, mládeže i dospělých. Získají hlubší povědomí o přírodě a krajině i respekt k hodnotám přírodního bohatství.“ Stavba je zapuštěná do země a prostřednictvím zelené střechy z horských rozchodníků je harmonicky napojena na krajinu zámeckého parku. Tvar vychází z geometrie pohoří Krkonoš. Kromě jedinečného tvaru je dům mimořádný i v řadě dalších prvků. Světovým unikátem jsou prosklené části fasády. Původní požadavek na 4,3 m vysoké nedělené protipožární sklo se ukázal jako téměř neproveditelný. Dodavatel proto vyvinul technologii na výrobu takového skla. Nyní je v Evropě jediný, kdo to dokáže.

Nový objekt je místem k pořádání veřejných přednášek a konferencí. Disponuje

výstavním prostorem, knihovnou, ekopopradnou. Díky použití širokouhlého plátna a prostorového zvuku má parametry malého kinosálu. K výuce slouží laboratoř a učebna.

Pro KRTEK je vytvořeno osmero speciálních programů: Geoprogram – využívá geoevizivitu v Klášterní zahradě a zabývá se geologií Krkonoš; Pedoprogram – představuje vybrané vlastnosti půdy; Pomoprogram – se zabývá odrůdami starých ovocných odrůd z klášterní štěpnice; Aquaprogram – voda, její vlastnosti a to co v ní plave; Botanoprogram – o rostlinách, které pomáhají dělat KR-NAP národním parkem; Herbaprogram – o bylinách, kterými se naši předci léčili; Manuprogram – o tom, že pracovat se dá nejen hlavou, ale také rukama; Parkoprogram – o dendrologických unikátech vrchlabského zámeckého parku.

Připraven je cyklus programů pro veřejnost. Střídají se besedy s projekcemi dokumentárních i hraných filmů. Základní vstupné je 30 Kč.

Sněžka neměří 1 602 metrů

Dokládá to technická zpráva, kterou vypracoval geodet Geodézie Krkonoše, s. r. o., Vladimír Hlavsa. Podle jeho měření má Sněžka v nejvyšším bodě 1 603,30 metrů nad mořem. Dosud uváděná výška 1 602 metrů nad mořem je výška triangulačního bodu, který se na Sněžce nachází. Každému návštěvníkovi je ale na místě na první pohled jasné, že to není nejvyšší bod hory. „Podrobným proměřením byl určen nejvyšší bod Sněžky v nadmořské výšce 1 603,30 metrů. Nachází se na polském území u kaple svatého Vavřince přibližně 3,5 metru od státní hranice,“ uvedl Vladimír Hlavsa.

Geodet o svém měření informoval Zeměměřický úřad ČR, který by tuto skutečnost měl promítnout do svých dat. S nimi pracuje jako se zdrojovými daty také Správa Krkonošského národního parku.



90. výročí narození Jiřího Šlitra

V letošním roce by se Jiří Šlitr, rodák ze Zálesní Lhoty nedaleko Studence, absolvent jilemnického gymnázia, dožil 90.let. Český hudební skladatel, instrumentalista, virtuózní klavírista, zpěvák, herec a výtvarník se narodil 15. února 1924 a zemřel 26. prosince 1969 v Praze.

JUDr. Jiří Šlitr významně ovlivnil českou populární hudbu. Na jeho scénickou hudební tvorbu navázala řada autorů. V roce 1957 ho Miroslav Horníček seznámil s Jiřím Suchým. Spolu vytvořili tvůrčí a hereckou dvojici, která svými písníčkami

a hrami významně ovlivnila hudbu a divadlo 60. let 20. století a zahájila éru divadel malých scén.

Den narození Jiřího Šlitra uctili příznivci u jeho rodného domu v Zálesní Lhotě. Dr. Jan Luštinec, ředitel Krkonošského muzea v Jilemnici, připomněl: „Otec Jiřího byl českým učitelem, maminka hrála na klavír. V roce 1924, kdy se Jiří narodil, byla Lhota německá. Česká rodina tu nebyla příliš vítána. Po třech letech se přestěhovali do Dolní Branné, odtud do Jilemnice a následně do Rychnova nad Kněžnou.“

Jiří Šlitr žil příliš krátce, ale zanechal za sebou obrovské dílo, které vstoupilo do srdcí. Zůstal po něm velký umělecký odkaz, který se stal součástí našeho povědomí.“



NAŠE
SPOLEČNÁ
ENERGIE
DOKÁŽE
ÚŽASNÉ
VĚCI

www.cez.cz JSME S VÁMI. SKUPINA ČEZ

Horská služba Krkonoše připomíná 80 let trvání (1934 – 2014)



Putování náhodných lovců, bylinkářů či hledačů zlata, ale i prostých poutníků po horách, přinášelo oběti. Lidé v neznámém terénu bloudili, ale i zahynuli. V 18. století člověk začal hory trvale osidlovat a využívat ke svému prospěchu. Stěhoval se do vyšších poloh a stavěl příbytky. Za krásnou horskou přírodou chodilo více a více návštěvníků, turistů. Přicházeli v létě i v zimě a obraceli se na domácí obyvatele, znalce hor, aby je zavedli do neznámých koutů. V roce 1850 vznikla koncesovaná služba průvodců a nosičů. V zimě 1900 byla v Krkonoších zaznamenána první organizovaná záchranná akce.

Až do dnešních dob je každoročně připomínán 24. březen 1913, kdy v Krkonoších, při závodech na 50 km v běhu na lyžích zahynuli kamarádi Bohumil Hanč a Václav Vrbata. Ve sněhové bouři Vrbata dal zblou.



➤ Pamětní deska mistra lyžce Bohumila Hanče

divšímu Hančovi svůj kabát, ačkoli věděl, že nasazuje vlastní život. Pomohl v nouzi a jeho šlechetný čin je připomínkou pomoci člověka člověku v horách. Od té doby je 24. březen uctíván jako Den Horské služby České republiky.

Po I. světové válce došlo v českých zemích k velkému rozvoji lyžařství. Díky tomu stoupl počet návštěvníků zimních hor. Zvýšil se však i počet úrazů, tragických nehod a nutnost vzájemné pomoci.

Řadu let lékaři školili místní hasiče v poskytování první pomoci. K hasičům se přidávali členové místních spolků zimních sportů i obyvatelé. Všichni byli dobrými znalci hor, nevhodou bylo nejednotné vedení.

V roce 1934 byl v Krkonoších vytvořen prv-



➤ Pamětní deska prvního náčelníka HS Krkonoše Otakara Štětky

ní samostatný záchranný sbor o šesti oddílech. Zima dokonale prověřila schopnosti a možnosti dobrovolníků. Nedostatkem bylo materiální vybavení. Bylo však vyváženo nezměrnou obětavostí, skromností a kamarádstvím.

Politické události a 2. světová válka přerušily práci členů horské služby, ale podstata a myšlenka přežívaly i za okupace.

K obnovení činnosti Horské záchranné služby (HZS) v Krkonoších došlo v září 1945. Postupně vznikaly záchranné spolky i v jiných oblastech. V roce 1948 v Jeseníkách, na Šumavě, v r. 1949 v Orlických horách, r. 1951 v Beskydech, r. 1954 v Jizerských horách, r. 1955 v Krušných horách. V roce 1950 se aktiv dobrovolných pracovníků HZS usnesl a požádal o zařazení do tehdejšího Státního výboru pro tělesnou výchovu a sport v Praze.

Ke sjednocení dvou největších záchranných organizací v republice - Horské záchranné služby a Tatranské horské služby - došlo 1. 12. 1954. Byla ustavena HS s celostátním působením, změněn členský odznak a vytvořeny oblastní komise HS.



Oslavy proběhnou na podzim 2014 ve Špindlerově Mlýně, kde má ústředí HS Krkonoše své sídlo. Budou koncipovány jako setkání přátel, bývalých členů HS, osobností, které k HS patří, partnerů v integrovaném záchranném systému. Kromě společných a společenských setkání bude zařazena sportovní část (mj. tenisový a nohejbalový turnaj, soutěže pro děti, ukázky praktických činností HS, apod.).

V nouzi volejte telefonní číslo + 420 1210 anebo 155

www.krkonose.eu

V roce 1957 byl zrušen Státní výbor pro tělesnou výchovu a sport a ustaven Československý svaz tělesné výchovy pod jehož vedením řadu let HS spadala. Zavedeno bylo mezinárodní značení sjezdových tratí a lyžařských cest, záchranáři měli k dispozici SOS telefon a radiostanice. Od roku 1967 sněžné skútry.

HS ČR se postupně stala jednou z nejlépe vybavených ve východní Evropě. Pravidelná účast na zasedáních a kongresech IKAR - (Mezinárodní federace záchran-



➤ Cvičná akce - evakuace z lanovky

ných služeb) při UIAA (Union Internationale des Associations d'Alpinisme) a úspěšné zvládnutí mezinárodního symposia ve Vysokých Tatrách v prosinci 1967, které řešilo problém právního postavení záchranných služeb a bezpečnosti v horách, vedlo k přijetí HS ČSSR za člena IKAR, po bok dalších záchranných služeb v Evropě.

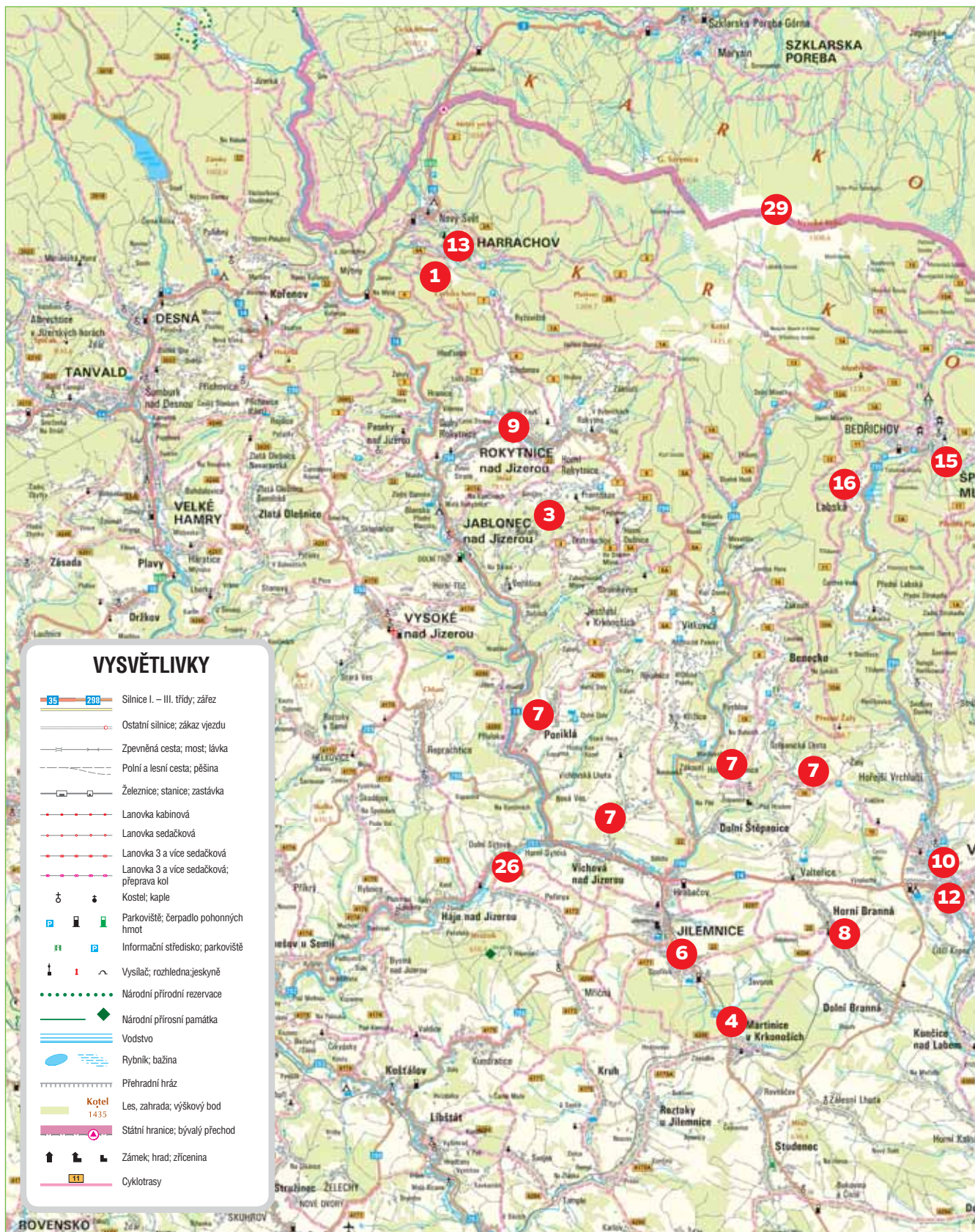
Mezníkem v upevnění organizační struktury HS bylo schválení statutu s platností od 1. 1. 1975, který byl v roce 1986 nahrazen



➤ Ostrá akce - pomoc zraněnému. Foto: archiv A. Klepš

novým. Po listopadu 1989 se HS oddělila od ČSTV. Od roku 1990 existovalo Sdružení HS ČR, právnicky rozdělených na sedm celků. Každé pohoří získalo svoji právní subjektivitu. V roce 2001 vznikl jeden právní subjekt - Horská služba ČR.

Z podkladu HS ČR.



Cyklovýlety s průvodcem

V létě se s „Informačním centrem Jilemnice“ opět můžete vydat na cyklovýlety s průvodcem. Čtvrtý ročník akce, s názvem „Léto na kole, aneb prázdninové cyklovýlety“, se uskuteční během července a srpna. Jilemnice je ideálním výchozím místem do horských partií Krkonoš, Jizerských hor, Podkrkonoší i do Českého ráje. Při některých výletech využíváme Krkonošské cyklobusy, lanovky i železniční spojení. Díky širokému spektru možností jsou trasy připraveny jak pro rodi-

ny s dětmi, tak vyznavače náročného MTB cyklistiky. Každý výlet s vámi projede zkušený průvodce. Výklad je možný i v angličtině. Všichni zájemci se musí přihlásit předem. Každý je povinen mít základní cyklistickou výbavu včetně helmy. Jede na vlastní nebezpečí. U dětí je vhodné použít reflexní vestu. Účast na našich výletech je zdarma. Časový rozpis jednotlivých výletů včetně popisů tras najdete na www.ic.mestojilemnice.cz. Přihlásit se



můžete osobně v Informačním centru Jilemnice, na info@jilemnice.cz, případně telefonem +420 481 541 008.



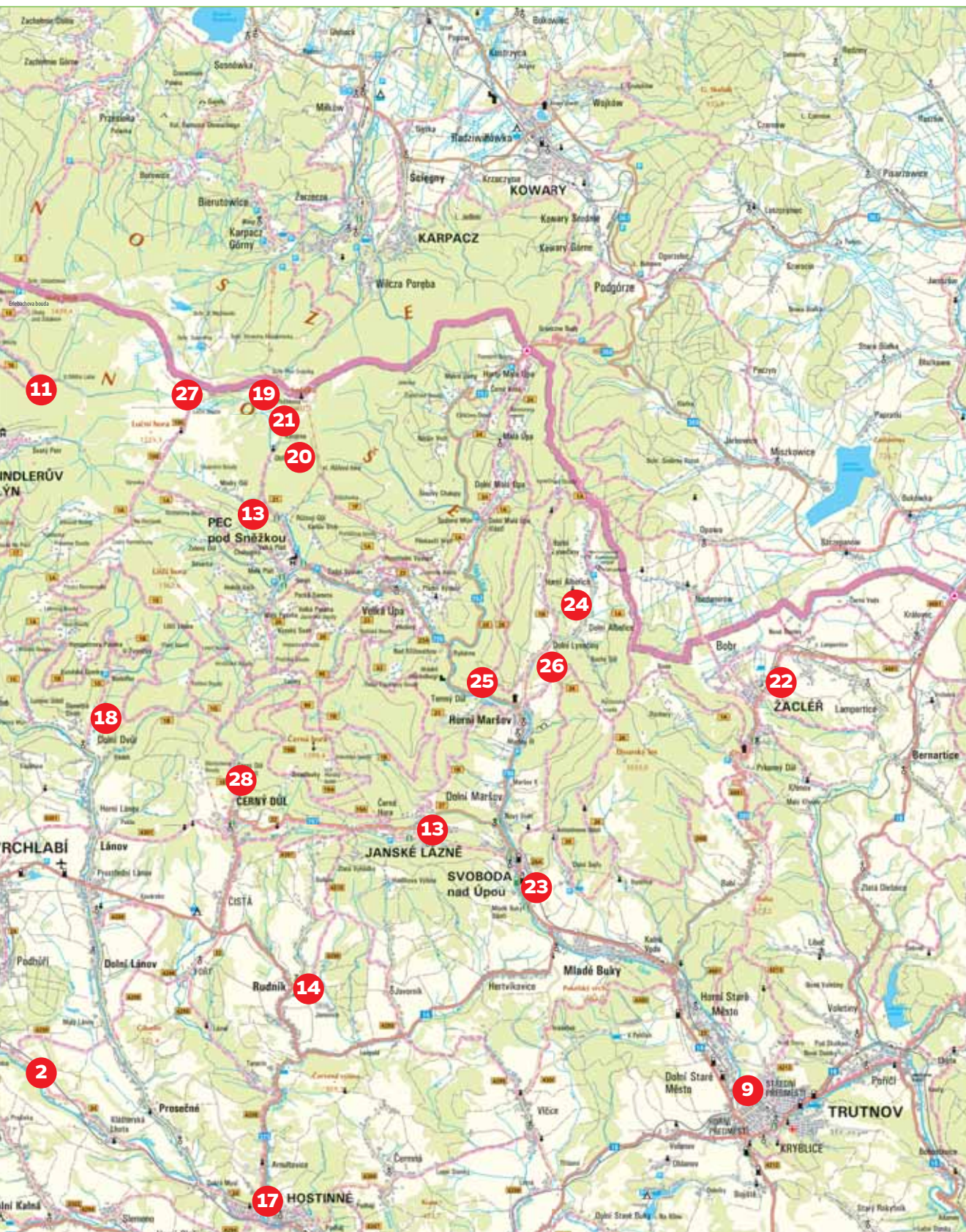
Elektronický katalog na www.kudyznudy.cz představuje jednoduchý nástroj, jak se seznámit s nabídkou aktivit v regionech ČR. Třídění informací odpovídá rozdělení na věkové skupiny a podle zájmů. Nedílnou součástí je průběžně aktualizovaný kalendář akcí.

Na tohle jsem se těšila.
Protáhnu celé tělo a vyčistím si hlavu.



Úrazové pojištění UNIQA

UNIQA
www.uniqua.cz



Turistické akce



• Každý Čech by měl alespoň jednou vystoupat pěšky na vrchol Sněžky. Kdo na ni vyjde po svých, ocení nerušený výhled na českou kotlinu i na širé polské roviny. Dominantní „ledová hora“ se tyčí v drsných klimatických podmínkách, proto do batohu přibalte teplé oblečení. Vystoupat na ni sami můžete kdykoliv z Pece pod Sněžkou, z Horní Malé Úpy anebo od Luční boudy.

zelo se z Vrchlabí přes Žalý, Mísečky do Harrachova, přes Voseckou boudu, Vysoké kolo, Špindlerovku, Luční boudu na Sněžku, dále přes Pomezní Boudy, Malou Úpu do Pece pod Sněžkou, přes Černý Důl zpět do Vrchlabí. Tak, jak ho tehdy první organizátoři připravili, se s malou změnou chodí dodnes. Kromě základního okruhu si můžete vybrat i další méně náročné trasy včetně výletů na kole.



• TJ Jiskra Mladé Buky a Městys Mladé Buky pořádají v říjnu tzv. Mladobuckou 50, turistický pochod na trasách 50, 35, 20, 12 a 5 kilometrů. Trasy jsou vhodné pro turisty i pro cykloturistiku.

• Turistických výšlapů např. s populárním naučným programem vedených pracovníky Správy Krkonošského národního parku je po Krkonoších organizováno mnoho. Stačí se zajímat. www.krnapp.cz

• Mezi organizované pochody patří Noční výstup na Sněžku za východem slunce z Dolní Kalné, Výstup Lánovských na Sněžku přes tři vrcholy anebo z Pece pod Sněžkou při srpnové Pouti svatého Havřínce, která, kromě programu a atrakcí, zahrnuje tradiční společnou pěší pout na vrchol Sněžky zakončenou mší svatou.



• Legendární Krakonošova stovka - dálkový pochod na 100 km za 24 hodin se zrodil v roce 1966. Trasa vedla poměrně náročným terénem, převýšení na 100 km bylo od začátku přes 3000 metrů. Vychá-

Pozvánka i pro vás

• Koncem května se v nejvyšších českých horách rozjíždí Krkonošské cyklobusy (jezdou od 31.5. do 28.9.2014) upravené pro přepravu jízdních kol. Páteční spoj a pět dalších linek kříží Krkonošemi ve všech směrech tak, aby turistům a cykloturistům usnadnily během dne pohyb po celém regionu.



• Rozjezd cyklobusů je spojen se zahájením cyklosezóny, kterého se můžete zúčastnit i vy. Hromadná vyjížďka s průvodcem po Krkonoších vede vždy některým z „Dlouhých sjezdů“.

• Do Žaclěře na Rýchorské náměstí se v květnu sjíždí cyklisté ze širokého okolí, kteří výletním tempem jezdí na organizovanou vyjížďku dlouhou asi 50 km. Kudy a kam pojedou, to je vždy překvapení. Jisté je, že se během výletu příjemně unaví i občerství a v cíli bude pro každého připraven guláš s pivem, malý dárek a pamětní list.

• Bikeři, bikerky a hlavně bikerské partičky, jste zvaní na cyklistickou akci pro tříčlenná družstva. Je vám bike a „mušketýrské“ heslo „Jeden za všechny, všichni za jednoho“ vlastní? Pak nesmíte na startu Žacléřské 70 MTB chybět.

• V Rokytnici nad Jizerou, Špindlerově Mlýně, Mladých Bukách, Trutnově i v Pece pod Sněžkou jsou přístupné Trek Bike Parky. Jsou připraveny tratě „touristic“, „freeride“ sjezdová trať se soustavou dřevěných lávek, „stump trail“ pro pokročilejší a technicky náročná „race“ sjezdová trať. V MTB areálech se konají bikerské závody na nejvyšší úrovni.

• Cyklovýlet krajem Josefa Šíra z Horní Branné, spisovatele a učitele, zdatného zpěváka, hudebníka, malíře, kronikáře a propagátora Krkonoš, na jeho počest každoročně pořádá Obecní úřad v Horní Branné a místní Sbor dobrovolných hasičů. Trasy jsou vhodné i pro děti, zdatné i méně zdatnější, v délce 5 až 88 km. Na každého účastníka čeká malá odměna. Můžete se v rámci hromadného startu zúčastnit i vy.



Termíny všech zde uvedených akcí zjistíte na www.krkonoše.eu



Využijte Krkonošské cyklobusy



Křížují Krkonoše od 31. května do 28. září 2014

Přepravují turisty i cyklisty s koly. Jízdní řády naleznete na oficiálních turistických webových stránkách Krkonoš www.krkonoše.eu, na autobusových zastávkách a na internetových stránkách přepravních společností.



Opevnění



Ve vrcholových partiích Krkonoš jsou na první pohled zdánlivě bez systému na úbočích hor a v horských sedlech rozestety drobné betonové stavby. Ve skutečnosti jde o pevnostní linii. Jednotlivá bojová stanoviště jsou rozmístěna s matematickou přesností.

Při putování nejenom po hřebenových partiích Krkonoš potkáte zbytky Československého stálého opevnění, postaveného po vzoru francouzské Maginotovy linie.

Bylo vybudováno na severní hranici našeho státu v úseku Trutnov – Ostrava v letech 1935 – 1938 jako součást příprav na obranu před hrozbou fašistického Německa. S odstupem desítek let od skončení stavebních prací stále připomíná těžké chvíle českých dějin. Železobetonové bunkry jsou trvalými pomníky odchodlání Čechoslováků bránit se přesile fanatiků a současně připomínkou slabosti či zrady vlád tehdejších spojenců.

Páteří jsou mnohakilometrové linie těžkých objektů – samostatných pěchotních srubů s kulometnou a protitankovou výzbrojí. Za nimi jsou pak většinou dva sledy lehkých pevnůstek s kulometnou výzbrojí jako záchytné pásmo. Píliři tohoto obranného systému byly tvrze s dělostřeleckou výzbrojí, propojené v hlubokém podzemí soustavou chodeb a sálů.

V horské části Krkonoš se do září 1938 podařilo dokončit pětinu plánovaného opevnění. Kromě šesti objektů jedno-duššího vzoru 36 (podle roku 1936), jsou všechny ostatní typem 37, kterým se podle zkratky Ředitelství opevnovacích prací dodnes říká „řopíky“.

Směrem

k nepříteli mají až metr dvacet silnou čelní betonovou zeď bez střílny, zpevněnou kamenným záhonem. Vzájemně se kryly boční křížovou palbou z kulometů, jejich střílny ústí zdánlivě nelogicky do boků. Až 80 cm silnou střechu bunkru vzoru 37 pokrývalo drnování. Po obvodu zůstaly ocelové háky na zavěšení maskovacích sítí. Hladké a zaoblené betonové stěny často pokrýval kamuflažní nátěr imitující např. smrkový les. V ocelové trubce ve střeše byl zrcadlový periskop pro sledování střezného prostoru.

Mezi sousedními bunkry často procházely zákopy a někde dokončené protitankové a protipěchotní zátarasy. Střelbou z dvou kulometů mohly jejich osádky, které v optimálním stavu tvořilo až sedm mužů, vytvářet přehradnou palbu proti postupujícímu nepříteli, sami chráněni i před účinky přímých dělostřeleckých zásahů střední ráže. V době kapitulace ČSR ještě nebyla podstatná část opevnění hranice dokončena.

Z některých bunkrů vznikla muzea. Dnes je možné navštívit dělostřelecké tvrze s podzemím jako je Stachelberg, Hanička, Dobrošov, Bouda, pěchotní sruby s výzbrojí či objekty lehkého opevnění

nebo pěchotní sruby („řopíky“). Ty nalezneme v jedné linii mezi Žacléřem a Harrachovem: na Rýchorách, v Dolních Lysečínách, na Dlouhém hřebenu, kolem řeky Malá Úpa, v Latovčevě údolí, v Obřím dole, na Studniční a Luční hoře, ale také u soutoku Labe a Bílého Labe ve Špindlerově Mlýně, v největším počtu kolem Kotle a Zlatého návrší, u řeky Jizery a na Rýžovišti v Harrachově.

Na konci září památného roku 1938 bunkry i zákopy obsadila mobilizovaná Československá armáda. Ale už po sedmi dnech 30. září přišel mocnostmi v Mnichově vynucený rozkaz k ústupu do vnitrozemí a přenechání obranného valu Němcům. Ve stejný den dělníci vybetonovali poslední krkonošský bunkr u silnice na Malou Úpu. Ještě téhož roku 1938 pevnostní objekty navštívily špičky německého velení. Osobně Adolf Hitler prý později přiznal: „To, co jsme viděli z vojenské moci československé, udivilo nás představou nebezpečí, do něhož bychom upadli.“ Generál Keitel před norimberským tribunálem prohlásil, že Německo nemělo v roce 1938 dost sil na to, aby bralo útokem linii československých opevnění. „Bylo překvapivě masivní a mimořádně dobře rozmístěné. Dobyť by při rozhodné obraně bylo velmi těžké a stálo by nás mnoho krve.“ Tak archivy potvrzují slova Alberta Speera, tehdejšího šéfa německého zbrojení.

Z podkladů -RL- a textů veřejně přístupných v pevnosti Stachelberg u Žacléře.



• Dne 21. září 1938 zemřel v trutnovské nemocnici na následky zranění po henleinovském útoku na strážní stanoviště Babí vojnín Josef Beran z hraničářského pluku č. 17.

• Dne 1. října 1938 padl v bojích s henleinovci na Rennerových boudách vojnín v záloze Karel Beneš z pěšího pluku 21.

• Dne 12. října 1938 zemřel ve Vysokém nad Jizerou na následky zranění po henleinovském útoku ze 30. září u Černého Mostu vojnín Josef Pilař ze strážního praporu XXX.

A jsou i mnozí další příslušníci československých ozbrojených sil – armády, četnictva, státní policie a pohraniční finanční stráže, kteří v letech 1938 a 1939 přinesli tu nejvyšší oběť ochraně československé státní hranice. Společným jmenovatelem jejich předčasně smrti byl Mnichov. Přesněji události spojené (či předcházející) s Mnichovskou dohodou. Její signatáři, tehdejší představitelé Německa (Adolf Hitler), Spojeného království (Neville Chamberlain), Francie (Eduard Daladier) a Itálie (Benito Mussolini), se 29. září 1938 (o nás bez nás) dohodli na odstoupení sudetoněmeckého území (lokality s více než padesáti procenty německých obyvatel a prakticky jedné třetiny tehdejšího Československa), Německu a podepsali, že každý je zodpovědný za kroky vedoucí k jejímu provedení.

Vůdčův dvorní fotograf Heinrich Hoffman zvěčnil Adolfa Hitlera a německou generalitu nad mapou okleštěného Československa. Postupné obsazování vymezených území německými oddily započalo 1. října (1938). Spojené království, Francie a Itálie se shodli v tom, že vyklizení bude provedeno do 10. října a to bez ničení jakýchkoliv existujících zařízení, a že československá vláda je zodpovědná za to, že vyklizení bude provedeno bez poškození uvedených zařízení.



Archivní Hoffmanův snímek je z Hitlerovy inspekční cesty po československých opevněních v Krkonoších. Odstoupení sudetoněmeckého území a všech zařízení v neporušeném stavu znamenalo, že mnichovský diktát přinutil Československo vydat Německu neporušené a dobře vyzbrojené pohraniční pevnosti. Zasluhou Francie, Velké Británie a Itálie byl významně posílen vojenský potenciál fašistického Německa. Získalo pevnosti i s děly, kulomety, náboji a dalšími prostředky či zařízeními za 2 miliardy Kč. Když se s mnichovským diktátem seznámil tehdejší československý prezident Edvard Beneš, prohlásil:

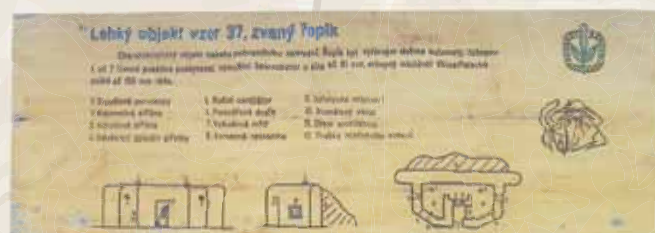
„To je konec, to je proradnost, která se potrestá sama. Je to neuvěřitelné. Domnívají se, že se zachrání před válkou, nebo před revolucí na náš účet. Mýlí se...“

Text a reprofoto: Jan Kliment



Symbyly odchodlání a statečnosti

Od roku 1935 bylo v někdejší Československu vystavěno podél hranic i ve vnitrozemí mnoho železobetonových objektů různých velikostí, odolnosti, využití, typů a druhů. Rozdělují se na dvě základní varianty. Mezi lehké opevnění patří malé pevnůstky pro dva až sedm mužů. Cílem jich od západních Čech až po podkarpatskou Rus vzniklo zhruba deset tisíc. Do těžkého opevnění se řadí pěchotní sruby a dělostřelecké tvrze stavěné v neohroženějších úsecích. Jsou od Krkonoš až po Ostravu, v okolí Bratislavy a na jižní Moravě. Byly vysoce odolnými stavbami, jejichž posádku tvořilo dvacet až čtyřicet mužů obsluhujících většinou protitankové zbraně. Objekty měly za úkol chránit republiku před nepřátelskými vpády. Opevnění jsou jak u německých, maďarských a rakouských hranic. A i když pevnostní systém, který patřil ve světě mezi nejmodernější, nebyl využit, stal se symbolem, legendou a možná i vzorem odchodlání a statečnosti.



Turistikou za poznáním

Objekty stálého československého opevnění na pomezí Jizerských hor a Krkonoš jsou vsazeny v nádherné krajině. Několikrát do roka je pro zájemce pořádáno „Šmajdání za historií opevnění“, které seznamuje s malými betonovými pevnůstkami – bunkry „řopíky“ nazvanými podle zkratky Ředitelství opevnovacích prací. Trasa „šmajdání“ se pohybuje okolo cca 10 – 12 kilometrů a začíná na vlakovém nádraží v Kořenově. Končí prohlídkou expozice pod Štěpánkou. Při výletu vám členové Klubu vojenské historie Praha poví mnoho zajímavostí.

V jednom z objektů lehkého opevnění vzor 37 se nachází muzeum, upravené do podoby z měsíce září 1938. Je vybaveno vojenským materiálem z předválečné doby.

Termíny turistických exkurzí naleznete na: www.jizerkyprovas.cz

Pevnostní areál Stachelberg

Mohutná dělostřelecká tvrz Stachelberg u obce Babí nedaleko Trutnova tvořila součást pohraničního opevnění proti hitlerovskému Německu. Byla rozestavěna v říjnu 1937 jako jedna z největších pevností svého typu v celosvětovém měřítku. Výstavbu přerušila Mnichovská dohoda a podstoupení pohraničí Německu v říjnu 1938. Pevnost měla mít dvanáct objektů (bunkrů) spojených rozsáhlým podzemím. Součástí prohlídkové trasy s průvodcem je mj. pěchotní srub T-S 73 s vojensko-historickou expozicí, unikátní rozestavěné podzemí pevnosti a vyzbrojený objekt lehkého opevnění.

Naučná stezka „Opevněné Trutnovsko“ přivádí návštěvníky na část linie těžkého a lehkého opevnění, která právě v těchto místech patří k nejmohutnějším pevnostním úsekům v bývalém Československu. Vede zajímavým většinou zalesněným terénem a prochází přes malebné údolí říčky Ličná. Návrší Stachelbergu poskytuje nádherné výhledy do okolní krajiny od Vraních hor na východě, přes Bor, Hejšovinu, Králícký sněžník, Jestřebí hory a Orlické hory na jihu až po Zvičinu na západě.

Technické památky



1 Areál pěti skokanských můstků na severním svahu Čertovy hory v Harrachově se řadí mezi několik středisek v Evropě, kde se pořádají světové poháry ve skocích a letech na lyžích. Nejstarší skokanský můstek pochází z roku 1920. V té době se dnešní Harrachov jmenoval Harrachsdorf a své panství tu měl hrabě Harrach. V areálu středních můstků jsou skokanské můstky K40 (kritický bod 40 m), K70 a K90. Výše na Čertově hoře je umístěn areál velkých skokanských můstků vybudovaný v letech 1978–1983. Zde se nachází můstek K120 a mamutí můstek pro lety na lyžích K180 dnes označovaný jako HS 205. Umožňuje lety dlouhé přes 210 metrů. Patří mezi šest největších můstků na světě. V roce 2014 tu proběhlo Mistrovství světa v letech na lyžích.

2 Krajinu mezi Černým Dolem a Kunčicemi nad Labem protíná unikátní lanovka, postavená v letech 1959 až 1963, poslední svého druhu v Česku. Je dlouhá přes osm kilometrů. Zaregistrovat ji můžete při cestě autem z Vrchlabí do Trutnova. Nad hlavami uvidíte lana se zavěšenými vozíky. Pod nimi je bezpečnostní síť nad silnicí. Lanovka přepraví za směnu až 800 tun vápence, ze kterého v Kunčicích dělají mletý vápennec pro odsíření elektráren a vápencový písek pro výrobu suchých omítkových a maltových směsí. Zajímavostí je, že ke svému chodu lanovka nepotřebuje prakticky žádnou energii. Funguje na spádovém systému. Z výše položeného lomu jedoucí vozíky naplněné vápencem „přetahují“ lehčí prázdné vozíky směřující od níže položených Kunčic. Pouze k prvnímu rozjetí se použije elektromotor. Ten pak slouží jako brzda a zároveň vyrábí elektřinu pro část zařízení lomu.



3 V horské osadě Buřany se můžete setkat s výjimečnou stavbou. Je vzácnou památkou nejen lidové architektury, ale i významným dokladem historie mlynářství. Janatův mlýn pochází z roku 1767 a jeho nejstarší dochovaná část – přízemí a mlýnice – je dílem stavitele Jana Bouzka ze Tříčce pro Matěje a Karla Vondrákovi ze Tříčce. Rodina Janatova koupila mlýn v roce 1841, vlastnila a udržovala ho do roku 2006. Během tohoto období se na mlýně vystřídaly čtyři mlynářské generace – Pavel Janata 1797–1877, Josef Janata 1826–1928, Antonín Janata 1870–1943 a Antonín Janata 1911–1989. V roce 2006 koupili mlýn současní vlastníci, kteří pracují na jeho obnově a zpřístupnění veřejnosti. Areál tvoří vlastní mlýn, stáje, stodola, kůlna, mléčnice, včelín, náhon, česle. K němu náleží více než dvoustetletý bukový les a pazderna. Mlýn byl původně dvoupodlažní. V roce 1881 dochází k nástavbě mlýnice na pět podlaží. Rok 1913 přinesl další úpravy nástavbou severní skladové části. Vodní kolo se datuje do roku 1903. Bylo v provozu do roku 1919, pak dosloužilo. Na jaře 1920 bylo nahrazeno Francovou turbínou a je v provozu dosud. Nejstarším zařízením je mlýnské složení s tzv. francouzskými kameny pravděpodobně původní z roku 1767, které je i v současnosti funkční. Provoz byl ukončen výnosem 13. 8. 1951. Unikátní doklad historie mlynářství s dochovanou kompletní mlýnskou technologií a zařízením z let 1767–1950 má i atraktivní funkční chlebovou pec.

4 Pojizerským Pacífkem se nazývá železniční trať ve směru Martinice v Krkonoších – Rokytnice nad Jizerou. Nádraží Martinice v Krkonoších pochází z roku 1871 a má pěknou architekturu i několik unikátů: přestože je nejdále od hor, leží v rámci trati v nejvyšší nadmořské výšce, má nejvíce mechanických návěstidel i originální elektromechanický systém zabezpečení. Na trati můžete spatřit původní mostní stavby a další vybavení z časů výstavby. Nechybí úchvatná okolní příroda, panorama hor, vrch Žalý, železný most za Vichovou a průjezd osmdesát metrů dlouhým tunelem u Hradska.



5 Lidová architektura vypovídá mnohé o řemeslné zručnosti předků, jejich životním stylu, dokonalém pochopení přírody a vytříbeném přirozeném vkusu. Tradice je tak silná, že se typické roubené domy v Krkonoších stavěly až do 1. pol. 20. století a v poslední době se začaly stavět znovu. Pro svoji snadnou dostupnost, opravovatelnost a dobré tepelně izolační vlastnosti je hlavním stavebním materiálem dřevo. Stěny se nejčastěji roubily z hraněných tesaných trámů. Spáry v roubené stěně obytné stavby a chléva byly vyplněny pechovaným mechem nebo slámou a omazány mazanicí z jílů nebo hlíny s vmíchanými plevami či řezanou slámou. Typickou střešní krytinou byl šindel, štipaný z rovného smrkového dřeva bez suků. Krytina to byla lehká, kvalitní a každý si ji mohl vyrobit sám. Podobné výhody měla slamená krytina – došky.



6 Jedinečný soubor staveb lidové architektury naleznete v Jilemnicích ve Zvědavé uličce přibližně 200 m od náměstí nebo od zámku. Domy pochází z větší části z doby po roce 1788. Název Zvědavá ulička vznikl díky postavení domů – stojí tak, že je každý posunutý o jednu okenní osu blíže do ulice. Ta se tím pádem rychle zužuje a stáčí a lidé, kteří domy obývali tak mohli vidět vše, co se dělo až na náměstí. Každý dům má ozdobně pobíjené lomenice – nejvíce zdobené v Krkonoších a Podkrkonoší. K obdivu je i socha sv. Jana Nepomuckého a ve spodní části uličky roubená restaurace Šaldův statek.



7 Další zajímavé chalupy najdete například v Poniklě – čp. 41 je hospodářskou usedlostí z roku 1813 s bohatě vyřezávanou lomenicí a pavláčkou. V Horních Štěpanicích – čp. 39 je přízemní roubenou stavbou s kleštinami a dlouhým dřevěným žlabem, v Mrklově na čp. 23 najdete štitové průčelí roubené chalupy obrácené do sadu s řadou úlů, čp. 105 ve Vichové nad Jizerou má čtyřdílnou lomenici a balustrovanou galerii.



8 Bývalý špitál a rodinná novorománská hrobka sv. Kříže, upomínající rod Harrachů z 19. stol. v Horní Branné. Stavba začala v roce 1840, vysvěcena byla v září 1870. Hrobka hrabaty z Harrachů je tvořena dvěma souosými pravidelnými osmibokými hranoly o nestatejné výšce. V současné době je využívána jako obřadní síň. V podzemních prostorách najdete zděnou chodbu (kryptu), kde leží ostatky harrachovského rodu. Vnitřní stěny hrobky mají obložení z černého mramoru. Zakladatelem hrobky je František Arnošt.



SKLÁRNA a MINIPIVOVAR NOVOSAD & SYN

HARRACHOV
Nejstarší fungující sklárna v Čechách založená před rokem 1712
Vás zve na prohlídku. Prohlídky do provozu jsou možné každý den od 8:00 do 15:00 hodin.
Součástí areálu sklárny jsou: pivní lázně, minipivovar s restaurací, muzeum skla, firemní prodejny se sklem a hotel.

www.sklarnaharrachov.cz

KOMPLETNÍ STAVBY ROUBAL s.r.o.

www.RoubenkyRoubal.cz

Firma Roubenky Roubal je přední dodavatel klasických roubenek, poloroubenek a dřevostaveb pro oblast Krkonoše a celé ČR.

Nabízíme péči a profesionálním přístupem se firma Roubenky Roubal snaží vyjít zákazníkům maximálně vstříc a zajistí Vám vše potřebné, co se ke stavbě vašeho domu váže vč. projektové dokumentace a stavebního povolení, zemních prací, návrhu a realizaci interiéru vč. jeho vybavení a použitím starých materiálů.

Luxusní ubytování ve starém stylu v srdci Krkonoší

- možnost ubytování v jedinečných interiérech s dobovým nábytkem
- nabízíme kompletní vybavení splní všechny požadavky náročných klientů

www.chalupyroubal.cz



9 Významnými architektonickými památkami jsou městské radnice. Základní kámen ke stavbě radnice na Dolním náměstí Rokytnice nad Jizerou byl položen v roce 1902. Současné Horní náměstí ve stylu krkonošských chalup bylo dostavěno na konci roku 1998. S obnovou Dolního náměstí bylo započato v roce 1994. Nachází se tu jedenáct čtyřpodlažních domů lemovaných podloubím. **Krkonošovu náměstí v Trutnově vévodí Stará radnice.** Je původně renesančním dílem italského stavitele Valmadiho z roku 1591, která dostala svou novogotickou podobu po katastrofálním požáru města v roce 1861.

10 Dům se sedmi štíty v centru Vrchlabí je nejstarším z původní městské zástavby, pochází ze 16. století. Připomíná vesnickou chalupu, přizpůsobenou potřebám života ve městě. Patří rodně Schreierů. Snaha využít všech prostor a co nejvíce je rozšířit dala domu dnešní podobu. Pozoruhodná je světnice v podkroví. Její bedněné stěny a strop jsou zdobeny pestrobarevnými malovanými pásy rostlinného a geometrického vzoru. Trámy a veřeje dveří připomínají červený kararský mramor. Anonymní tvůrce se snažil vytvořit v obyčejné chalupě místnost, která by se vyzdobou podobala zámecké komnatě na vrchlabském zámku. Z původních sedmi štítů se jich dochovalo šest.



11 Hrazenářské dílo Čertova strouha poblíž Boudy u Bílého Labe nedaleko Špindlerova Mlýna je důkazem mistrovství předků. Po sérii ničivých povodní koncem 19. století byly provedeny rozsáhlé hrazenářské práce v povodí Labe, Jizery a Úpy. Příklad Čertovy strouhy, jejíž zahrazení se zachovalo téměř kompletní a plně funkční i po více jak 100 letech, dokládá vysoké stavitelské umění našich předků, dosahované velmi skromnými technickými prostředky. Bylo zde vybudováno 43 příčných a 194 podélných kamenných hrazenářských objektů. S ohledem na oblé tvary kamenů v korytech krkonošských toků a neúměrnou náročnost jejich kamenické úpravy byla přibližně polovina kamene získávána z lomu, zřízeného k tomuto účelu nad ústím Červeného potoka.



12 Most se sochou sv. Jana Nepomuckého ve Vrchlabí v blízkosti polikliniky je významnou technickou památkou. Historie je spjata s dějinami města, kdy po něm vedla důležitá cesta do Horní Branné a Valteřic směrem k Lánu. Svou současnou podobu získal v roce 1856 a socha sv. Jana Nepomuckého z roku 1709 na něj byla přemístěna v roce 1897 po stoleté povodni. Poslední rekonstrukcí prošel roku 2012.



14 Pivovar Rudník byl zřízen roku 1813 v pozdně renesančním panském sídle, které bylo postaveno kolem roku 1600. Svá zlatá léta zažíval pivovar od roku 1880 pod vedením firmy J. A. Kluge, kdy se areál rozrůstal do úrovně moderního průmyslového podniku. Z roku 1891 pochází další patra budovy a na jejím hlavním průčelí je dosud čitelný název firmy. Další modernizace vybavení pivovaru je z roku 1895 (přibyly parní stroje, turbína a elektrické osvětlení celého objektu), 30. léta 20. století (přístavba nové technologické části). Pivovar ukončil svůj provoz roku 1951.



15 Na místě dnešního bílého železobetonového mostu, architektonické dominanty Špindlerova Mlýna, stál od roku 1829 dřevěný most s masivním roubeným pilířem uprostřed. Ten byl stržen katastrofální povodní roku 1897, která zničila i části silnice z Vrchlabí a stala se podnětem k razantní úpravě řečiště Labe v centru Špindlerova Mlýna a k hrazenářským pracím v celém povodí. Nový železobetonový jednoobloukový most přes Labe byl postaven v roce 1911. Byla použita mostní konstrukce vyvinutá berounským rodákem Fritzem Empergerem (1862–1942), významným betonářským teoretikem, profesorem vídeňské Technické univerzity a zakladatelem odborného časopisu Beton und Eisen. Památkově chráněný Bílý most je součástí pěší zóny a vizuálním symbolem města.



16 Vodní nádrž na horním Labi na jižním okraji Špindlerova Mlýna byla postavena v letech 1910–1916 vídeňskou firmou Reidlich a Berger jako ochrana před povodněmi. Hráz o výšce 41,5 m je vybudována z lomového kamene s romanticky ztvárněným dekorem nadzemních stavebních částí.



17 První zmínky o papírenské výrobě Papírny Pražský Labský mlýn v Hostinném pochází z 16. století. Papírenská výroba byla přímo závislá na čisté a prudké vodě horských řek. Vedle zpracování lnu se stala nejtípcičtější výrobou v podhůří Krkonoš. Papírnu vybudovali v roce 1835 bratři Kieslingové přestavbou zámku a okolních budov. V továrně byl instalován teprve druhý papírenský stroj v Čechách. Na jedné z budov je umístěna pamětní deska K. Klíče, vynálezce hlubotisků.



Z podkladů: D. Palátkové, Bohdana Šedy, Radko Táslera.
www.prumyslovepamatky.cz

Dolní Dvůr
...u nás Vás baví svět

- V letní sezóně vhodný výchozí bod pro pěší i cyklistické túry.
- Malé návštěvníky potěší dětské hřiště.
- Malebná horská obec s rodinnou atmosférou, ležící v srdci Krkonoš.
- V Dolním Dvoře můžete prožít 5 ročních období! Zvonkohra na kostele sv. Josefa hraje totiž každou roční dobu jiné melodie a o Vánocích pak sérii koled.
- Široká nabídka ubytovacích služeb.
- V zimní sezóně poskytují dva skiareály komplexní služby – upravované, technicky zasněžované sjezdovky, večerní lyžování, lyžařská škola, půjčovna lyží a snowboardů.

www.dolnidvur.cz



18 Unikátní zvonkohra na kostele v obci Dolní Dvůr pochází z umělecké dílny paní Dytrychové. Byla vysvěcena v roce 1995. Hraje denně vždy v 10:00 a v 17:00 hodin, v sobotu a neděli vždy v 10:00, 12:00 a v 17:00 hodin. Pro každé roční období jsou pro zvonkohru připraveny různé melodie, pro období Vánoc samostatná hudební série.

OREA Hotel Horal ★★★★★

Animační programy pro celou rodinu ZDARMA

Krkonoše - Špindlerův Mlýn

Pohodlné ubytování na horách Báječná rodinná dovolená Příjemné wellness

My se staráme, Vy odpočíváte
My pracujeme, Ty odpočíváš
Wir kümmern uns um Sie, Sie ruhen aus...

Tel.: +420 499 461 111 | rezervace@horal.cz | www.horal.cz

OREA
HOTELS
EXCLUSIVE

19 Nejvyšše položený poštovní úřad v České republice byl na vrcholu Sněžky otevřen v srpnu 2008. Turisté zde mohou podat listovní zásilku, koupit poštovní známku, v případě nevládného počasí se zde mohou schovat. Moderní poštovna je postavená z mnoha tisíc dřevěných dílů. Vrcholu Sněžky se dotýká však pouze dvanácti ocelovými patkami. Skleněné tabule kryjí hydraulicky ovládané dřevěné okenice, jejichž nastavením se může budova proměnit z prosklené budovy v dřevěnou horskou boudu.



20 V dole Kovárna v Obřím dole v podzemí nejvyšší české hory Sněžky probíhaly důlní práce v letech 1952 až 1959. Tehdy zde bylo vyraženo téměř 7 kilometrů důlních děl. Od roku 1988 se průzkumem podzemí Obřích dolu zabývá Česká speleologická společnost Albeřice a postupně zpřístupňuje jeho část pro veřejnost. Do zpřístupněných částí vstoupíte s průvodcem. Z centra Pece pod Sněžkou vám cesta sem bude trvat asi hodinu a půl. Na sestup do podzemí doporučujeme teplejší oblečení. Podmínkou je pevná obuv a věk nad 12 let. Trasa dlouhou asi 250 metrů zvládne každý průměrný turista, místy je nutné počítat s nízkým profilem štoly, příkrými schody a pohledem do hloubky. Překvapí vás, jak velké prostory zanechali horníci po těžbě železa, arzenu a mědi. Návštěvní doba je pátek, sobota a neděle po předchozím zakoupení lístků v informačním centru Veselý výlet v centru Pece pod Sněžkou. Doporučujeme rezervaci termínu.



21 Vodárna pro Sněžku nazývána „trkač“ je Peltonovou turbínou a zajímavou technickou památkou a svým způsobem i příkladem dnes znovuobjevovaných „alternativních“ zdrojů energie. Princip je jednoduchý: energie vody přirozeně padající z kopce pohání stroj, který „pumpuje“ část této vody do kopce. Vodárna a vodovod na Sněžku byly postaveny v roce 1912 - do té doby se voda tak jako ostatní náklad vynášela na krosnách - a sloužily do roku 1957.

22 Hornický skanzen Dolu Jan Šverma v Zacléři připomíná těžbu černého uhlí v někdejších zdejších hlubinných uhelných dolech. Areál dolu Jan Šverma je poslední dochovanou památkou na hlubinné uhelné hornictví ve východních Čechách, které je písemně dokumentováno od 16. století. Komplex budov těžních souborů jam Jan a Julie jsou prohlášeny kulturními památkami ČR. Ve strojovnách a v šachetních budovách je vytvořena expozice, která ukazuje pohyb důlních vozů. K vidění je expozice starých důlních map, paleontologických nálezů i fotodokumentace.



25 Komplex Dixovy brusírny dřeva v Temném Dole stojí při řece Úpě v severozápadní části Horního Maršova. Areál bývalé brusírny dominuje hlavní trojkřídlá budova, zhotovená z opracovaných rulových kvádrů. Okna a dveře jsou obloženy cihlami. K továrně náleží také vysoký osmiboký komín a bývalý vodní náhon. Brusírna je od roku 1996 kulturní památkou.



Město Černý Důl
Krkonoše
...450let Černého Dolu

MUZEUM PODZEMÍ KRKONOŠ
stálá expozice v suterénu budovy městyse
otevřeno: středa až sobota 13.00 - 16.30 h.

TURISTICKÉ STEZKY ČERNÝ DŮL
Naučná hornická stezka Berghaus
Vápenická stezka a Stezka okolo lomu
Stezka za sv. Barborou

AUTOKEMP ČISTÁ V KRKONOŠÍCH
přírodní koupaliště s travnatou pláží,
zahradní restaurace a sportovní hřiště

PO CELÝ ROK POŘÁDÁME TRADIČNÍ, KULTURNÍ A SPORTOVNÍ AKCE

...přijďte pobojt!
www.cernydul.cz
infocentrum@cernydul.cz

28 Naučná hornická stezka Berghaus se nachází v Černém Dole nad soutokem Stříbrného potoka a Shnilé vody. Trasa stezky zahrnuje deset zastavení. Je jednou z mála lokalit, kde byly zachovány pozůstatky po dolování z nejstarších dob. Nalezneme ji asi dva kilometry od centra městyse Černý Důl. Prostřednictvím deseti zastavení připomeneme dávno zaniklé doly, vysvětlíme některé způsoby středověké těžby. Díky plánkům a fotografiím nahlédnete do podzemí a seznámíte se s geologií Krkonoš.




Komfortně na nejvyšší českou horu

V Pece pod Sněžkou byl zahájen provoz nové kabinové lanové dráhy na Sněžku. Pohodlně vás rychlostí 5 m/s dopraví za 6 minut na mezistanici Růžovou horu (1334 m n. m.) a za dalších 14 minut na Sněžku (1594 m n. m.). Šikmá délka spodní části měří 1 747 metrů a horní 1 969 metrů, s převýšením na spodním úseku 508 metrů a v horním úseku 252 metrů. U nové lanovky odpadne cestujícím šplhá-



ní do kopce ke spodní stanici. Lanovka je nadále dvouúseková, spodní úsek je o několik desítek metrů delší - překonává řeku Úpu. Na první pohled jsou odlišné závěsy, místo původních dvou-sedaček nastupují pasažéři do čtyřmístné kabinky. Minulostí je přestupování na Růžové hoře. Kabin-ky lanovky přejíždí oběma úseky. I když se cestující dostanou z Pece na Růžovou horu či Sněžku mnohem rychleji, kdy rychlost vzrostla dvojnásobně, díky požadavku ochránců přírody na zachování přepravní kapacity 250 osob za



hodinu, má nová lanovka obrovský rozestup mezi kabinami. Samotná cesta bude komfortnější. V kabině jsou cestující lépe chráněni před větrem a dalšími rozmazy počasí. Jízda z Pece pod Sněžkou na nejvyšší českou horu vyjde na 210 Kč, zpáteční lístek koupíte za 390 Kč.

Rekonstrukce lanovky na Sněžku byla podpořena 239 miliony korun z Regionálního operačního programu Severovýchod.

Dopřejte si panoramatický výhled na Krkonoše

Vystoupejte na rozhlednu Hnědý vrch u Pece pod Sněžkou. Dopřejte si výhled především na tři nejvyšší hory naší vlasti Luční horu, Studniční horu a Sněžku, dále na Růžovou horu, Pěnkavčí vrch ve Velké Úpě, Javor a rozlehlé ploché masivy Světlé a Černé Hory. Za pěkného počasí dohlédnete na Orlické hory a Jeseníky

s nejnámější horou Praděd. Projekt na výstavbu rozhledny byl zahájen na začátku roku 2007, otevření se konalo 1. července 2009. Je ocelovou konstrukcí, v nadmořské výšce 1 207 metrů. Je vysoká 31 metrů a má 138 schodů. Vstup na rozhlednu je bezplatný.

Vybudování rozhledny na Hnědém vr-

chu bylo součástí projektu „Zkvalitnění dostupnosti a rozšíření dopravní infrastruktury turistického střediska Pec pod Sněžkou“, na který radnice získala dotaci 57 milionů korun z Regionálního operačního programu Severovýchod.

Regionální operační program Severovýchod podpořil dalších 170 projektů zaměřených na rozvoj cestovního ruchu v Libereckém, Královéhradeckém a Pardubickém kraji.



Investice do vaší budoucnosti
Spolufinancováno Evropskou unií
z Evropského fondu pro regionální rozvoj



23 V památném domě č.p. 107 ve Svobodě nad Úpou byla umístěna pekárna rodiny Etrichů. Jejich potomek sestavil letadlo Holub (Taube), z něhož později vznikla letadla typu Heinkel. Největšího rozkvetu dosáhla obec v 19. století, kdy zde byly postaveny papírny. Šířily slávu do celého světa. Vyráběl se tu a exportoval první cigaretový papír ve střední Evropě. V říjnu 1580 byla Svoboda nad Úpou povýšena císařem Rudolfem II. na město.



24 V okolí krkonošských Albeřic se v minulosti těžil vápenc, který bylo třeba zpracovávat. Proto zde kromě lomů vznikaly i vápenky. Muzeum Vápenka v Horních Albeřicích vzniklo v jednokomorové šachtové vápenné peci na pálení vápna původně z roku 1836, kterou najdeme vedle cesty k Lysečinským Boudám. Původní pec zůstala zachována a v současné době je v její osmiboké dřevěné věži umístěno muzeum, dokumentující život obyvatel Albeřického údolí zhruba od 14. století. Zdálnivě obyčejné lidské příběhy připomínají rozpolcenou historii zdejší oblasti. Klíče vám zapůjčí v informačním centru Veselý výlet v Horním Maršově.



26 Půlkruhové mostní oblouky o jednom poli v Dolních Lysečínách jsou vyskládané z plochých kamenů z místního materiálu. Mosty s horním obloukem a zavěšenou mostovkou se často používaly v horských a podhorských oblastech, kde hrozilo poškození dolního mostního oblouku nebo případných pilířů sněhovými vodami a povodněmi. Mosty s podobnou konstrukcí je v Krkonoších dále možné vidět v Hostinném přes řeku Čistou a v Mladých Bukách přes řeku Úpu. V Dolní Sytové se nachází zajímavý most přes řeku Jizeru. Pochází z roku 1910 a jedná se o nejstarší železobetonový most v ČR. Tvoří ho jediný segmentový oblouk a zaujme i jeho zdobené zábradlí. Průčelí mostu zdobí vždy dvakrát šest vpadlin z každé strany.

27 Kamenný chodník po rekonstrukci.

Část takzvané Jantarové cesty je opravena historickou technikou, takzvaným štětováním, při kterém se kameny do cesty pokládají na výšku. Jde o staletí prověřenou techniku stavby cesty, která je velmi odolná zátěži a vlivům počasí. Chodník vede od Luční boudy do polské Karpacze.



Krkonošská sezona

Krkonošská sezona

Krkonošská sezona

KRKONOŠE SVAZEK MĚST A OBCÍ

Krkonošská sezona

▪ prostor pro prezentaci i vašich aktivit

www.krkonoše.eu



29 Nepřehlédnutelná stavba Wawel u Sněžných jam stojí na polské straně vrcholu Vysoká pláň v těsné blízkosti Sněžných jam, dvou nejlépe zformovaných ledovcových karů v Krkonoších. Jejich svislé skalní stěny jsou až 200 metrů vysoké. Tato mimořádná přírodní scenérie s dominantním místem výhledu především na slezskou stranu hor je vyhledávaným cílem už od počátků turistiky. V roce 1837 zde byla postavena první krkonošská stavba určená výhradně pro turistické účely - malá útulna pro dvě osoby. V roce 1860 na hraně jam stála kamenná bouda s restaurací a ubytováním. V letech 1896-97 byl na hraně Velké Sněžné jámy postaven čtyřpatrový hotel Schneegrubenbaude vlastněný rodinou Schaffgotschů. Jeho štíhlá charakteristická silueta doplněná vyhlídkovou věží se stala nezapomenutelnou dominantou této části Krkonoš. Od roku 1940 sloužil hotel k rekreačním účelům Luftwaffe. Roku 1944 byla jižně od budovy postavena radiolokační stanice, jejíž základy jsou v terénu dosud patrné. S příchodem polského obyvatelstva se budově pro její podobnost s krakovským královským hradem začalo říkat Wawel. V roce 1960 byla věž bývalého hotelu upravena na provizorní vysílač pro přenos olympiády v Římě. Od roku 1962 jsou antény umístěny v přestavěné věži. Budova je pro turisty nepřístupná.

Projekt Správy Krkonošského národního parku v ČR a Muzea Ceramiki Boleslawiec v Polsku

Via Fabrilis – cesta řemeslných tradic zaměřená na zachování kulturního dědictví v příhraničním území sklízí úspěchy

Via Fabrilis, zabývající se uchováváním a prezentací projevů tradiční lidové a měšťanské kultury v oblasti řemeslné výroby na území středních a západních Krkonoš a přilehlého podhůří na české i polské straně hor, se dostala mezi dvacítku nejúspěšnějších projektů Operačního programu přeshraniční spolupráce ČR - Polská republika 2007 - 2013.

Cílem bylo vytvořit pro návštěvníky lákavou trasu spojující města Vrchlabí a Boleslawiec se zastávkami v muzeích, expozicích či otevřených dílnách v Jilemnici, Poniklé, Vysokém nad Jizerou, Pasekách nad Jizerou, Harrachově na české straně a ve Szklarske Porębě, Jelení Hoře, Lubomierzu, Wlenu, Lwówku Slaskim na straně polské.

Projekt zahrnoval aktivity, které dohromady vytvořily zajímavý a ucelený soubor činností, vedoucích k uchování tradičních rukodělných a řemeslných výrob. Součástí byla mimo jiné výstavba repliky čtvrtého historického domu na náměstí Míru ve Vrchlabí i částečná rekonstrukce památkově chráněného objektu v Boleslavci.

Via Fabrilis získala několik ocenění. Spolupráce obou muzeí byla v roce 2009 oceněna Euroregionem Nisa udělením 1. ceny v oblasti Kultura. Projekt byl úspěšně hodnocen i na polské straně Krkonoš a byl zařazen v roce 2013 mezi 7 „divů“ fondů EU - „Polska pięknieje - 7 Cudów Funduszy Europejskich“.



1 Městské muzeum v Boleslavci bylo založeno roku 1908. Koncem druhé světové války byly sbírky „rozprášeny“, zbyla pouze budova. Poválečná činnost muzea byla zahájena koncem roku 1953 výstavami připravenými tehdejší Slezským muzeem (dnes národní muzeum) ve Vratislavi. Po rekonstrukci v roce 1967

bylo otevřeno jako Muzeum keramiky. O výběru této specializace rozhodly řemeslné tradice Boleslavce – města od dávných dob proslulého výrobou kvalitní kameniny.

3 Lubomierz a budova Muzea Kargula a Pawlaka se nachází v Plátenickém domě ze 16. století, který je dokladem tkalcovských a hedvábnických tradic města, jehož počátky sahají do 12. století. Historický vývoj a charakter Lubomierze zásadně ovlivnilo založení kláštera sester benediktýnek a přidělení okolního území klášteru. Sídlo vlastníci již od roku 1291 městská práva bylo majetkem a hlavním zdrojem příjmů kláštera až do jeho zrušení v roce 1810. Tuto skutečnost připomíná nejcenější památka města – monumentální klášterní objekt, jehož součástí je jedna z barokních perel Slezska – kostel sv. Materna.



5 Budova Krkonošského muzea v Jelení Hoře přibližuje historii i kulturní a umělecké dědictví regionu. Součástí etnografických sbírek jsou památky spojené se zpracováním textilních vláken a tkalcovstvím. K vidění jsou tkalcovské stroje, kolovrátky, trdlice, nitěnky, přeslice, motovidla, vochle, štočky na potisk plátna, lokty. Sbírkou dokumentují historické techniky plátenictví a tkalcovství v Dolním Slezsku. Jsou svědectvím bohatých tradic Jelení Hory. Od pol. 16. století se město živě rozvíjelo jako středisko výroby jemných lněných látek, prodávaných v Evropě a Americe, což se stalo zdrojem bohatství města a jeho obyvatel.

7a Novosvětská sklárna v Harrachově byla založena r. 1712. Návštěvníkům je zpřístupněn výrobní provoz sklárny představující kompletní postup zpracování skla ručními technologiemi, včetně brusírny skla z roku 1895 poháněné transmisem i vodní turbínou, která je technickou památkou chráněnou UNESCO. Historii a současnost sklárny prostřednictvím dobových fotografií, sklářského náčiní a zejména sbírky stylového a technologického vývoje harrachovského skla představuje Muzeum skla umístěné ve skelmistrovském domě z roku 1737. Součástí areálu je prodejna skla, minipivovar s restaurací a pivní lázně.



8 Budova Krkonošského muzea – Památník zapadlých vlastenců v Pasekách nad Jizerou sídlí v budově bývalé fary v sousedství kostela sv. Václava z konce 18. století. Kromě vlastivědné expozice zaměřené na obec Paseky n. J. a blízké okolí nabízí pohled do soustružnické dílny s kompletním vybavením z konce 19. století, ukázkou tkaní na tkalcovském stavu, navlékání korálků a stálou výstavu věnovanou krkonošské houslařské škole.



10a Soukromé muzeum manželů Pičmanových v Poniklé se nachází v horní části obce nedaleko kostela a hřbitova. První expozice byla r. 1999 v původní roubené stodole. Nová část v přístavbě zahájila provoz v roce 2004. Kromě dokladů tradiční zemědělské, řemeslné a domácí výroby nabízí ukázky starých oděvních i dekorativních textilií, různých technik jejich tvoření a zdobení, pohled do dětského koutku se starými hračkami, do místní hospůdky, dobového módního salónu a další zajímavosti.



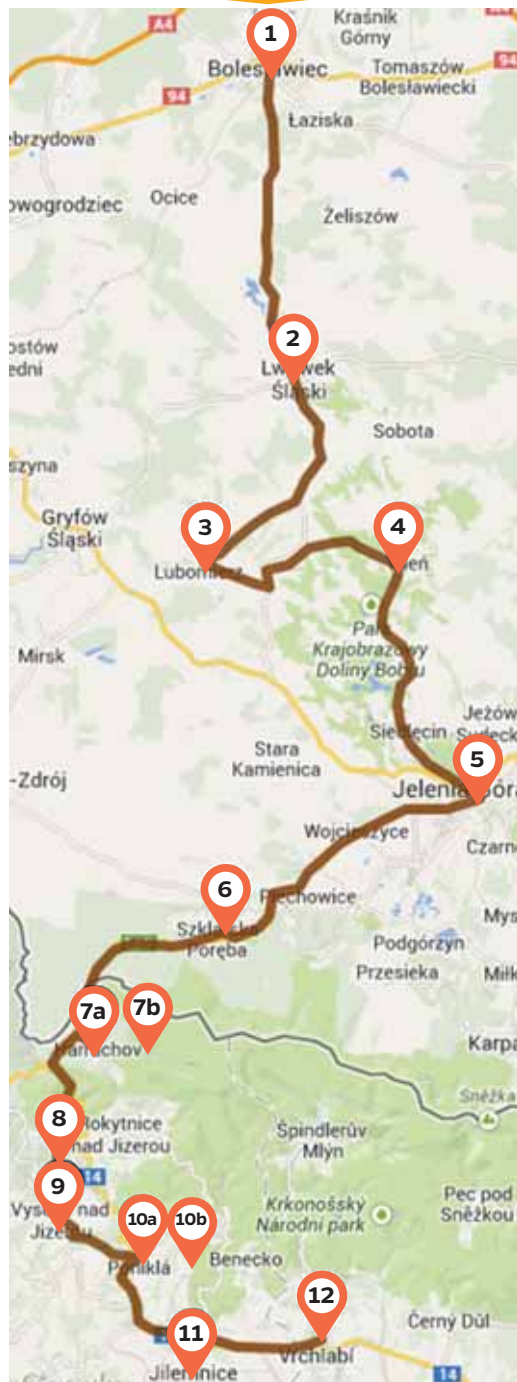
11 Krkonošské muzeum v Jilemnici bylo založeno v roce 1891 v souvislosti s prvními přípravami na Národopisnou výstavu československou v Praze. Od roku 1953 sídlí v bývalém zámku hrabat Harrachů. Muzeum se ve svém sbírkotvorném programu zaměřuje především na historii a národopis západních Krkonoš, počátky a vývoj českého lyžování, v galerijní oblasti především na dílo Františka Kavana (1866–1941). Expozice – Bílou stopou seznamuje s kapitolami z dějin českého lyžování do r. 1938. Od roku 1979 je muzeum součástí Krkonošského muzea při Správě KRMAP. Od 1. 1. 2013 je Krkonošské muzeum Jilemnice provozováno jako společné muzeum Města Jilemnice a Správy KRMAP.



12 Historické měšťanské domy s podloubím ve Vrchlabí jsou sídlem expozic Krkonošského muzea a Informačního střediska Správy KRMAP. Představují někdejší obydlí, dílny a obchody měšťanů ze 17. a 18. století. Zřejmě nestarší z domů č.p. 222 je datován do roku 1623. Tři z domků byly rekonstruovány na konci 70. let 20. století. Čtvrtý, s hrázděným štítem, zbořený r. 1957, nahradila od r. 2010 replika původní stavby. Tématy současných expozic jsou ukázky krkonošského skla a místní hodinářské produkce, podmalby na skle, betlemářství, dřevorezby či výroby figurek Krkonoše. Dříve běžně provozovaná řemesla dokladují dílničky truhlářská, ševcovská, sedlářská a košíkářská, vybavené příslušným zařízením, nástroji i výrobky.



Krátce vám představujeme jednotlivá zastavení



www.viafabrilis.eu

2 Historicko-muzejní pracoviště působí v rámci Okresní a městské veřejné knihovny v městě Lwówku Śląským. Nabízí expozice uvnitř raně renesanční radnice, jejíž stavbu řídil jeden z nejlepších renesančních architektů této části Evropy Wendel Roskopf. V jednotlivých sálech jsou vystaveny sbírky tematicky spojené s historií, tradicemi a kulturním bohatstvím města. Skupina exponátů přibližuje historii zdejší těžby zlata. Nízká vydatnost rudy však způsobila úpadek dobývání cenného nerostu, těžbu nahradil rozkvet soukenictví, tkalcovství a také lámání a opracování stavebního kamene.



4 Wleń je jedním z nejstarších měst na Dolním Slezsku. Městská práva získal v 1. polovině 13. století. Jeho založení je spojováno s blízkým strážním hrádkem, zmiňovaným v 11. století. Osada se živě rozvíjela do konce 16. století a plnila úlohu důležitého střediska obchodu. Privilegium byl obchod se solí a od r. 1501 také právo pořádat holubí trhy. Přípomínkou někdejších trhů je pomník holubářky na wleňském náměstí. Novodobé dějiny nebyly k městu vlídné. Během třicetileté války bylo poničeno. Ruinou se stal i středověký hrad a samo město se z úpadku začalo vzpamatovávat až v 19. století.

6 Dům bratrů Carla a Gerharta Hauptmannových ve Szklarské Porębě byl otevřen roku 1995. Muzeum je umístěno v historickém domě, který od roku 1890 bratrům patřil. Charisma význačných literátů způsobilo, že se kolem jejich bydliště seskupila aktivní umělecká družina, která se po roce 1922 zformovala do Sdružení umělců svatého Lukáše. Stálá expozice přibližuje jak osoby majitelů vily, tak umělecký život místa v době předválečné i poválečné. Součástí muzea je výstava skleněných výrobků v minulosti zhotovených ve Szklarské Porębě.



7b Expozice Šindelka v Harrachově je umístěna v žulové historické budově téhož jména. Šindelová střešní krytina se zde vyráběla od počátku 19. stol. až do roku 1934. Expozice v přízemí seznamuje s lesnickou tematikou od vytěžení lesního porostu přes přiblížení kmenů k cestám a jejich odvoz k dalšímu zpracování, až po následnou obnovu lesa a péči o něj. Myslivecká expozice v patře budovy je věnována myslivosti od historie po současnost. Připomíná např. myslivecké tradice, lovnou zvěř, lovecké zbraně a psy, myslivost v umění a běžném životě.

9 Stálé expozice muzea ve Vysokém nad Jizerou představují bohaté sbírky včetně místního kulturního života, především ochotnického divadla s nejstarší tradicí v Čechách. Přibližují středověké a raněnovověké dějiny panství hradů Nístějky a Navarova, středověké sklářství, novověkou historii severní části panství Semily a území vysokého soudního okresu. Dále zemědělskou a řemeslnou výrobu, nábytek a oděv 19. století a počátku 20. století, výroční obyčeje, vývoj výroby a užívání lyží na Vysocce. Podkrovní obrazárna předvádí umění vysokých tvůrců a tvůrců Vysockem inspirovaných.



Od ledna 2013 probíhá projekt Via fabrilis II – Cesta řemeslných tradic, který navazuje na úspěšný česko-polský projekt Krkonošského muzea Správy KRMAP ve Vrchlabí a Muzea keramiky v polském Boleslavci, ukončený v roce 2010. Ke stávajícím 15 zastavením na obou stranách Krkonoš je plánováno dalších jedenáct. Konkrétně osm v Polsku a tři v Čechách. V průběhu dvou let budou turistům, místním obyvatelům, laikům i odborníkům nabídnuty mnohé akce a aktivity, týkající se řemeslných tradic. Mnohé akce probíhají na zahradě za čtyřmi historickými domky na náměstí Míru ve Vrchlabí, proto je součástí projektu i její celková rekonstrukce.

www.viafabrilis.eu

Hadí vyhlídka v Rudníku v Krkonoších



Klikatá, necelý jeden kilometr dlouhá Hadí stezka, strmě stoupající od Obecního úřadu v Rudníku na Soví vrch, nabízí neobvyklé výhledy na část této obce a přilehlé podhůří pod Černou horou. Po cestě se nabízí posezení na ručně vyřezávaných lavičkách. Z Hadí vyhlídky v závěru stezky (478 m n. m.) lze pokračovat buď směrem na Rudník - Leopoldov nebo k Červené výšince, odkud vede modrá turistická značka do Hostinného nebo

přes Vlčice do Trutnova. Historický chodník Hadí stezka byl zprovozněn partou místních nadšenců a s podporou obce Rudník v r. 2013.

www.rudnik.cz



Vyhlídka U Křížku v Rudníku

Pro svůj nádherný výhled na panorama Krkonoš a jejich podhůří je jedním z nejkrásnějších koutů Rudníku vyhlídkové místo zvané „U Křížku“ na návrší Pastvina (502 m n. m.). Svůj název odvozuje od kamenného kříže z 19. století, který byl v r. 2013 obnoven občanským sdružením TJ - Ski Rudník za podpory Nadace Via, místních občanů, německých kraja-

nů a obce Rudník. Přístupová cesta vede ke Křížku od Obecního úřadu, v zimě lze využít značené běžecké trasy. Na místě samém je i zastřešené posezení, ohniště a infotabule s místní pověstí.

www.rudnik.cz



Ta naše madla má radost z prádla

Vzpomenete si při vkládání prádla do pračky na naše předky? Pokud ano, jistě vás rozradostní vědomí, jak usnadněnou práci máme. Stačí zmáčknout knoflík a máme vypráno, odstředěno, vyždímáno a někdy i usušeno.



Ještě naše babičky pamatují, jakou dřinu znamenalo velké prádlo. Dříve se vše odehrávalo v kuchyni, v sobotu probíhalo koupání, na kamnech se ohřála voda, ta se přelila do necek a postupně se od nejmladšího až po nejstaršího vymydli celá rodina. Pak se odebrala voda na setření podlahy a do zbytku se dalo namočit prádlo. To se v pondělí vyvařovalo, pralo, bělilo, škrobilo a sušilo.

Práci hospodyňkám usnadňovaly valchy, které se v Čechách hojně používaly do 50. let 20. století, kdy je vytlačily pračky.

Vraťme se ale k počátkům, kdy se pralo v potoce pouze vodou, pískem a pracím nářadím byly ruce, nohy a později různé tlouky.

Již na egyptských papýrech se dochovaly recepty na jeho výrobu. V Čechách byl za vlády Lucemburků roku 1464 v Praze založen cech mydlářů. Mydlářský cech v Krkonoších byl zaznamenán ve Vrchlábí, kde byli v roce 1635 dva mydláři, 1654 a 1833 jich bylo pět. Konec cechům učinil živnostenský řád s platností od 1. 5. 1860.

Mezi nejoblíbenější mýdla patřilo a stále se těší dobré pověsti Schichtovo mýdlo s jelenem.

Přijďte se dozvědět více na interaktivní výstavu „Ta naše Madla má radost z prádla“, kterou pro Vás ve spolupráci s Městským muzeem a galerií Svitavy připravili pracovníci Městského muzea Žacléř. Výstava potrvá od 9. 5. do 31. 8. 2014, každý den mimo pondělí od 9:00 do 16:00 hodin.



VÍTEJTE V PODKRKONOŠÍ

Podkrkonoší je jižní částí turistického regionu Krkonoše a Podkrkonoší. Je oblastí poměrně klimaticky příznivou. Na jižních svazích hřebenů chlumů se daří pěstování ovoce. Chlupy jsou zdrojem kvalitního pískovce, který ve spojení s umem místních kameníků a sochařů vtiskl neopakovatelnou pečeť zdejší krajině v podobě množství kamenných staveb - kostelů, zámků, tvrzí, hradů, technických památek i drobných pískovcových křížků a soch. Podkrkonoší je prokánou hustou sítí cyklotras i pěších tras. Rozmanitá krajina nabízí široké využití pro aktivní sportovce i relaxaci, pro rodiny s dětmi, seniory.

CO
NESMÍTE
MINOUT



www.podkrkonosi.eu

Dvůr Králové nad Labem

Historické město se rozkládá na obou březích horního toku řeky Labe. Mezi největší zajímavosti města patří zoologická zahrada, šikmá Šindelářská věž, kostel sv. Jana Křtitele s rukopisnou hrobkou nebo secesní Tyršovo koupaliště. Každoročně se zde koná řada kulturních i sportovních akcí. Mezi nejvýznamnější patří Dny R. A. Dvorského, Královédvorský okruh nebo Svato-vačlavské posvícení.

www.dvurkralove.cz

Hořice

Díky bohatým sochařským sbírkám bývá nazýváno „městem kamenné krásy“ nebo „českými Athénami“. Z rozhleden Hořický chlum a Masarykova věž samostatnosti jsou velkolepé výhledy do Podkrkonoší. Koupaliště Dachova patří mezi nejkrásnější v Čechách. Kromě umělecké tvorby zde má dlouhou tradici pečení sladkých trubiček, výroba kapesníků a legendární motocyklové závody.

www.horice.org

Kuks

Na břehu řeky Labe se nachází obec Kuks a jejím protějškem na jižním svahu je hospitalní budova s kamenným kostelem a řa-

dami alegorických soch. V barokním areálu je umístěno České farmaceutické muzeum a Galerie českých vín.

www.kuks.cz

Lázně Bělohrad

Malebné městečko ležící v údolí řeky Javorky je známé díky slatinným lázním. Mezi nejvýznamnější památky patří Fričovo muzeum, Památník K. V. Raise nebo vzdálenější vrch Byšičky s kostelem sv. Petra a Pavla.

www.lazne-belohrad.cz

Miletín

Narodil se tu spisovatel a básník Karel Jaromír Erben, v jehož rodném domku se nachází pamětní síň. V zámku je umístěno Muzeum českého amatérského divadla. Zajímavou prohlídku nabízí městské podzemní sklepení se studnou. Dlouholetou tradici má výroba miletínských modlitbiček.

www.miletin.cz

Pecka

Kulturně historické město, mezi jehož nejvýznamnější památky patří stejnojmenný hrad, kostel sv. Bartoloměje, raně barokní kašna nebo morový sloup. Vedle několika měšťanských domů z 1. pol. 19. stol. se dochovala řada roubených chalup, reprezentujících lidové stavitelství regionu.

www.mestys-pecka.cz

Přehrada Les Království

Přehrada Les Království je významnou technickou památkou z let 1910-1919. Kamenné věžičky s červenou stříškou na koruně hráze vystavěné v pseudogotickém stylu jsou skoro pohádkové.

Trutnov

Je pomyslnou východní vstupní bránou do Krkonoš. Turisté jsou zvaní do Galerie draka. Dalším lákadlem pro malé i velké je Tkalcovské muzeum v Domě pod jasanem v Trutnově - Voletinách. Nejedno poučení dodá návštěva dělostřelecké tvrze Stachelberg.

www.ictrutnov.cz

ZOO Dvůr Králové

V zoologické zahradě můžete vidět africké slony, vzácné nosorožce, lidoopy, šelmy, desítky žiraf, velká stáda zeber, antilop, pakoňů a další. Můžete se projet safaribusem, safaritruckem nebo vlastním autem po africkém safari.

www.zoodvurkralove.cz

Zvíčina

Je nejvyšším vrcholem Podkrkonoší, leží v nadmořské výšce 671 m n. m. v blízkosti obce Třebíhošť. Je místem konání řady kulturních, společenských a sportovních akcí. Stojí tu kostel sv. Jana Nepomuckého a turistická Raisova chata.

www.zvicina.eu

Poznejte to nejlepší z Krkonoš s TourPASem

Loni sloužil TourPAS jako společná jízdenka na tři lanovky, bobovou dráhu a turistický autobus. Letos je jeho podoba ještě pestřejší. Navštívit s ním můžete navíc koupaliště, rozhlednu a ve variantě TourPAS+ můžete vyjet i novou lanovkou na Sněžku. Navíc funguje nově TourPas jako slevová karta do ZOO, lanových parků, nebo k půjčení koloběžek. Rodina s TourPASem ušetří až tři tisíce korun.

Ten, kdo přijede na víkend, nebo letní dovolenou do východních Krkonoš má s TourPASem jasno o tom, co nejlepšího region nabízí. Společnou jízdenku využijí turisté, kteří ocení tři zpáteční lístky, libovolně použitelné, na kabinkové lanovce ČERNOHORSKÝ EXPRESS a sedačkových lanovkách Hnědý vrch a Portáčky v Peci a Velké Úpě. Letos navíc se vstupem na nejvyšší krkonošskou rozhlednu na Hnědém vrchu.

Ti, kteří radši kombinují túry s relaxem, budou nadšeni z možnosti zajít s TourPASem třikrát na letní koupaliště v Trutnově. Pořádný adrenalin si užijete s TourPASem i na bobové dráze, kde jsou v ceně společné jízdenky tři jízdy, zatímco loni byla jen jedna. V červnu o víkendech a během prázdnin denně bude mezi Peci pod Sněžkou a Janskými Lázněmi pendlovat turistický autobus TourBUS, který mohou využít lidé s TourPASem zdarma a ti bez TourPASu za 50 Kč.

Dospělý zaplatí za TourPAS 550 Kč. Nominální hodnota služeb v něm, je dvakrát vyšší. S 50% slevou si mohou to nejlepší z Krkonoš užít i děti, junioři, nebo seniři. Rodinné balíčky kopírují zimní rodinné skipasy SkiResortu ČERNÁ HORA - PEC. Malé děti do pěti let mají TourPAS zdarma v rámci PAKETU 1+1. Rodiny se staršími dětmi mají u prvního dítěte či juniora slevu 25% a druhého, či třetího dítěte a juniora pak slevu 50%.

Rodina se třemi dětmi staršími pěti let za TourPAS zaplatí 1800 Kč. Bez TourPASu by ale za všechny atrakce dala 4680 korun. Sleva u TourPASu RODINA 2+3 je tedy víc než 60%. TourPAS přitom platí deset dní a tak ho využijí nejen ti, kteří přijedou na prodloužený víkend, či letní dovolenou, ale i ti, kteří se do východních Krkonoš vydají opakovaně.

Letošní novinkou je TourPAS+, který je rozšířen ještě o jednu zpáteční jízdu novou lanovkou na Sněžku. TourPAS+ bude stát dospělého 850 korun. Sleva proti běžné ceně služeb je u TourPAS+ víc než 40%. TourPAS i TourPAS+ bude letos nově sloužit i jako slevová karta na další 20 atrakcí v regionu. Se slevou 10 - 50% tak můžete navštívit lanová centra v Peci pod Sněžkou i v Janských Lázních, ZOO ve Dvoře Králové, půjčit si horskou koloběžku, či horské kolo, nebo si zahrát mini-golf, squash i stolní tenis. Se slevou si můžete užít masáž, zajít do vířivky, nebo do termálního bazénu. S TourPASem ušetříte i při vstupu na výstavu, či při jízdě na poníkově. S TourPASem zkrátka zjistíte, že východní Krkonoše nabízí nejlepší program na letní dovolenou.

TourPAS můžete využít od začátku června do konce října.

Informace o něm najdete na stránkách
www.tourresort.cz



NAŠE AKTUÁLNÍ NABÍDKA

PARTNERSKÁ PRODEJNA T-MOBILE - KRKONOŠSKÁ 151 - VRCHLABÍ



- ✓ NEJVĚTŠÍ VÝBĚR MOBILNÍCH TELEFONŮ A PŘÍSLUŠENSTVÍ VE MĚSTĚ!
- ✓ NABÍZÍME ZÁRUČNÍ I POZÁRUČNÍ SERVIS!
- ✓ PŘIJĎTE SE PŘESVĚDČIT!

NOVINKA

Zapomněli jste doma nabíječku?
Nezoufejte! NOVĚ půjčovna nabíječek!

T-Mobile

PARTNERSKÁ PRODEJNA T-MOBILE
Krkonošská 151, 543 01 Vrchlábí
T: 603 473 893, F: 499 424 004, www.jsmobil.cz

Kde potkat horaly, užít si zábavu a nadýchnout lidovou atmosféru

Po dlouhé zimě, kdy zdejší lidé „zalezli do příbytků“ a jako samozivitelé a „zapadlí vlastenci“ očekávali jarní čas v chalupách oddělených kopci, hlubokými lesy a údolím, měli na jaře nutkání se scházet, popovídat, pověselt, zatančit. Většina současných usedlíků se těší na delší jarní den a poté letní slunovrat. Začnou čerpat energii a sílu. Připravují pro sebe a návštěvníky různá setkání s programem, sportovní svátky a příležitosti k nevšedním zážitkům. Vybrali jsme pro vás nabídku některých z nich.

➤ Májový jarmark v Jilemnicích - trhy mají více než 500letou tradici. Jejich význam byl pro rozvoj hospodářského života. Jarmarky se stávaly mimořádnou společenskou událostí. Novodobě byla tradice jarmarků v Jilemnicích obnovena v roce 1996. Neopakovatelná atmosféra je patrná i v současnosti. Namísto někdejších „frejunků“, tedy zábavy a tance, organizuje Společenský dům JILM bohatý celodenní kulturní program. Ochutnat můžete místní kulinářské speciality, jakou jsou „sejkory“ nebo medovina...



➤ Přijďte poznat život rodinné farmy v Klášterské Lhotě. Tradice, svátky země, řemesla z kraje. Nenechte si ujít farmářské slavnosti a tvořivé radovánky v dílnách. Děti si vyrobí šperk pro maminku či babičku, ozdoby květináč a zasadí kytičku, pomalují sádrový obrázek na zeď. Na farmářské stezce čekají hádanky a kvízy, v archeologické vesničce vyzkouší život prvních zemědělců, vyrývají zlato a vyloví překvapení v mušličkách. Užijte si s rodinou na farmě báječný den.

➤ Sdružení pro kulturu a sport v Malé Úpě srdečně zve na Maloúpský jarmark. Tradiční akce v krkonošském duchu je plná zábavy (klauni, šermíři, žongléři) pro děti i dospělé, za pohostinnosti místních probíhá celý den. Ochutnáte domácí koláče, štrůdl, ale i klobásky.

➤ Bohatý doprovodný kulturní a naučný program, např. ukázky hasičské připravenosti, folklorní vystoupení, možnost regionálního občerstvení během celého dne, probíhá při červnové Špindlerovské pouti v centru Špindlerova Mlýna.

➤ Na Rýchorském náměstí v Žacléři se v červenci koná Den lidových řemesel doprovázený kulturním programem. Výběr zboží je rozmanitý. Nejvíce bývá zastoupena keramika a šperky z různých materiálů. Krásné jsou vitráže, výrobky z kůže, patchwork a ručně malované hedvábné. Návštěvníci si mohou dopřát pochoutky od sladkostí až po klobásky a bramboráky. Na velkém podiu se odehrává bohatý kulturní program.

➤ Při Týdnu lidových řemesel krkonošští řemeslníci předvádějí dovednosti v nejrůznějších oborech lidové tvorby. Správu Krkonošského národního parku je „týden“ připravován v muzeu Čtyři domky na náměstí Míru ve Vrchlabí.

➤ Krkonošské pivní slavnosti se konají na několika místech v Krkonoších (v Harrachově, Vrchlabí, Trutnově,...). Těšit se můžete na ochutnávky sladového moku z českých pivovarů z blízkého i vzdáleného okolí. Nechybí stánky s občerstvením. Když přejde počasí, je posezení u dobře chlazeného piva s přáteli tou správně prožitou chvílí. Připraven je bohatý hudební program, pivní soutěže, návštěva Krkonoše a další zábava.

➤ Porciunkule v Hostinném je v krkonošském regionu známou a hojně navštěvovanou lidovou slavností provázanou s kulturním programem. Odehrává se na hlavním podiu i po celém městě, se spoustou osobností, kapel, divadel a vystoupení, doplněnou jarmarkovým prodejem, akcemi pro děti apod. O půlnoci ze soboty na neděli probíhá „rozhovor obrů“ - dvou obřích radničních soch, zakončený ohňostrojem.

Termíny a místo konání zjistíte na

➤ Příznivců řízné dechovky není málo. V Krkonoších i podhůří lze vybrat tu, která uchu lahodí nejvíce. Právě pro posluchače, kteří se nespokojí s poslechem jedině, je každoročně pořádána Oblastní přehlídka dechových hudeb v Košťálově. Těšit se můžete na české a nejenom krkonošské dechové hudby.

➤ Městys Svoboda nad Úpou byl 18. října 1580 povýšen císařem Rudolfem II. na město. Na připomínku této události se každoročně na podzim konají dobové slavnosti za přítomnosti císaře Rudolfa II. a jeho družiny. Šermířské skupiny se utkávají o prvenství, mistři uměleckých řemesel předvádí svůj um, pódium patří hudebnímu a folklornímu vystoupení. Při tom si můžete koupit víno, medovinu, biftek na roštu nebo hasičský guláš...



➤ Národní venkovská přehlídka Krkonošův divadelní podzim probíhá ve Vysokém nad Jizerou od roku 1971. Protože je soutěžní, dávají si herci i celé soubory záležet na výkonech a výběru repertoáru. Z finálního rozhodnutí odborné poroty získají ceny nejvyšší kvality, režie, vy-

brané inscenace, atd. Nejlepší představení může být nominováno na postup do Jiráskova Hronova. Součástí programu jsou doprovodné akce jako kurzy praktické režie, rozborové semináře, výstavy ve Vlastivědném muzeu, koncerty nebo besedy.

➤ Do Hostinného na Český řemeslný trh pod obry se sjedou řemeslníci z Čech i Moravy. Přivezou textilní hračky, polštářky, kapsáře, aranžmá z přírodních materiálů, podmalbu na skle, šperky a bižuterii, svíčky, batiku, malbou zdobený textil, drátovanou keramiku, drobnosti pro radost i malované hrnečky, knoflíky a šperky. Nechybí výrobky ze dřeva, kůže, proutí, kovu, skla aj. Přítomni jsou včelaři s produkty, kořenářky s nabídkou bylin, čajů a koření.

➤ Jak pobavit starší generaci? Přeci koncerty dechových hudeb. Konají se v Bukovině u Čisté v přírodním areálu Pod Kaňkem. Festival můžete navštívit v Jablonci nad Jizerou či Jilemnicích. Klidně nedělní odpoledne lze zažít o letní sezoně

červnový víkend konají křtiny hřibů, která se tu narodila za poslední rok. Podle zvyku dostávají jména od jednoho písmene abecedy. Mezi křtiny jsou vždy osobnosti regionu. Pořadatelé pro návštěvníky připravují celodenní kulturní program.

➤ Hudebně-divadelní ekofestival Doteky je pořádán v Horním Maršově Střediskem ekologické výchovy Sever ve spolupráci s obcí Horní Maršov a Vinotékou Nade Dnem. Festival je od počátku pojat jako příležitost k setkání lidí fandících přírodě, šetrnému způsobu života, ekologii, poslechu hudby v podání známých i méně známých interpretů nejrůznějších žánrů. Každoročně má prostor divadelní scéna.

➤ Krkonošova tržnice je letní prodejní výstava zahrádkářských výpěstků a potřeb, chovných zvířat a drůbeže, exotického ptactva, včelařských pomůcek a produktů či drobného zvířectva v Roztokách u Jilemnic, pod organizační taktovkou Českého svazu chovatelů. Nedílnou součástí

➤ Den obce Vítězná je tradicí založenou v roce 2005. Každý ročník má své hlavní téma. Kromě koncertu několika kapel různých hudebních žánrů jsou k vidění hasičské zásahy i tradiční závody traktorů na oblíbené Traktoriádě, které se skládají ze slalomu, tažení břemene a průjezdu bahnem. Postaráno je i o děti, pohádky, soutěže, projekce a na konec ohňostroje.



➤ Den městyse Černý Důl se uskutečnil v roce 2012 poprvé, u příležitosti povýšení osady Gotteshilf na městečko v roce 1564, a pokračuje. Po celý den je připraven program, při kterém spolupracuje Sbor dobrovolných hasičů. Řemeslníci předvádějí stará řemesla, trhovci prodávají zboží v dobovém oblečení.

➤ V Krkonoších často „potkáme“ Krkonoše vyřezaného z velkého kusu dřeva. Postava do našich hor patří, stejně jako materiál, ze kterého je vyrobena. Tradiční místní řemeslo je k vidění např. na Dřevosochání ve Františkově u Rokytne nad Jizerou, ve Vítkovicích v Krkonoších anebo v areálu zámeckého parku ve Vrchlabí, na Benecku nebo na Řezbářském sympoziu v Prkenném Dole u Žacléře.

➤ Krkonošovy toučky jsou pořádány Sdružením pro kulturu a sport v Malé Úpě u příležitosti výročí otevření „Pohádkové stezky“. Start šestikilometrové trasy plné soutěží a odměn s živými postavami krkonošských pohádek Marie Kubátové je přímo u začátku stezky. Mohou přijít velcí i malí turisté, děti v kočárku, babičky s dědečky a vnučaty.

➤ S dalšími zážitky při zastaveních s oživlými pohádkovými postavami se děti s rodiči setkají v Dolní Kalné při akci „Cesta pohádkovým lesem“. Je organizována dobrovolnými hasiči, členy TJ Sokol, FK Dolní Kalná, herci z Loutkového divadla Kalenka i dalšími dobrovolníky.

➤ Podle pověsti byla osada Mladé Buky založena v roce 1008 Martinem Vítanovským. Její název vznikl z původního bukového porostu, který osadníci našli na obou březích Úpy. Proto má i dnes obec ve znaku buk v modrém poli. Jako farnost byly Mladé Buky uznány r. 1682. Na připomenutí mladobucké osobnosti jsou pořádány Vítanovské slavnosti.

www.krkonoše.eu

je nabídka sortimentu drobného zemědělství včetně výstavy historické zemědělské techniky. V průběhu akce probíhají v prostoru areálu tradiční trhy.



➤ Pro obyvatele i návštěvníky regionu jsou Krkonošovy letní podvečery milým svátkem a prezentací kulturních i řemeslných tradic z oblasti Krkonoše a Podkrkonoší. Jedná se o přehlídku převážně amatérských uměleckých souborů, spolků a uskupení. Z bohatého programu si vybere každý.

➤ Pasecké hudební slavnosti jsou tradicí založenou r. 1990 Svatováclavským sborem, studenty Akademie múzických umění společně s mladými členy České filharmonie. Touhou zakladatelů bylo navázat na hlubokou tradici venkovských hudebníků, kteří v kostele sv. Václava v Pasekách nad Jizerou, v kraji Raisových zapadlých vlastenců, předváděli mnohdy významná díla českých i světových skladatelů. Slavnosti trvají tři dny a jejich součástí bývá zpravidla vedle dvou koncertů i vernisáž výstavy.

Adrenalin, ale i klid a pohoda



Krkonoše jsou prezentovány jako lokalita počinku, sportu a „dovádění“, kde se rozvíjí příležitost k využití volného času a netrům. Disciplíny jsou určeny především mladým, kteří nemají zdravotní problémy a vyhledávají adrenalinové zážitky. „Relaxpark“ v Peci pod Sněžkou, „HappyWorld“ či „MonkeyPark Špindlerův Mlýn“, lanová centra, půjčovny koloběžek, čtyřkolek, lodiček...

Kromě výše popsaných aktivit můžete vyslat své děti do řady pěkně vybavených dětských hřišť, zahrát si golf, zastřílet z luku, skočit na padáku, zajezdit na koních, využít aquaparky a kryté hotelové bazény, zahrát tenis či squash, jezdit na raftu na divoké vodě, hrát bowling, kulečnick, šipky, projet se vláčkem, využít služby od masáží po relax. Nabízí se řada dalších možností, které nabídnou v krkonošských informačních centrech nebo ve specializovaných outdoorových či indoorových agenturách.

Do Krkonoše se však jezdit i odpočívat a relaxovat. Je tu v přírodě, v národním parku, mnoho krásných a klidných míst. Stromy tiše a přívětivě šumí, louky plné květin se lehce vlní, řeky s modrou vodou živě zurčí. Místa klidu a míru. Když budete pozorní, neminete je.

Soutěž - hrajte s námi o ceny

Budeme rádi, pokud ke svým odpovědím připojíte hodnocení turistických novin Krkonošská sezona, případně zkušenosti z vašeho pobytu v Krkonoších.

Vážení čtenáři, připravili jsme pro Vás další soutěž o ceny. Stačí, když správně zodpovíte následujících pět otázek a písemně odpovědi nám zašlete.

Otázka:

1. Co znamená zkratka „řopík“?
2. Ve které lokalitě stojí Wawel?
3. Ve kterém objektu je k vidění funkční chlebová pec?
4. Která řemeslná tradice je proslulá v Boleslavci?
5. V jaké obci je nejvýše položená vlaková nádraží na trati Martinice v Krkonoších - Rokytne nad Jizerou?

Uzávěrka:

Konec listopadu 2014.

Losování výherců:

Polovina prosince 2014.

Odpovědi, s názvem „Čtenářská soutěž o ceny“, prosíme, adresujte:

Regionální turistické informační centrum Krkonoše, Krkonošská 8, 543 01 Vrchlabí, Česká republika nebo na e-mail: info@krkonoše.eu



1. cena: Víkendový pobyt pro dvě osoby ve Sv. Petru ve Špindlerově Mlýně, snídaně, bazén a sauna v ceně, věnuje Orea hotel Horal **** Špindlerův Mlýn, www.orea.cz

2. cena: Celodenní vstupné do Aquaparku a Lunaparku pro 2 osoby v Centrum Babylon Liberec, www.centrumbabylon.cz

3. cena: Čtyři celodenní permanentky do Špindlerova Mlýna, na sjezdovku Labská, věnuje MAJA Sport Špindlerův Mlýn, www.majasport.cz

4. cena: Dřevěná multihra, věnuje Krkonoše - svazek měst a obcí, www.krkonoše.eu

5. cena: Tričko s potiskem - logo Krkonoše, věnuje Regionální turistické informační centrum Krkonoše se sídlem ve Vrchlabí, www.muvrchlabi.cz